

HIP:	VP:		<b>WAY</b> project s.r.o. Jindřichův Hradec, Jarošovská 1126/II tel.: 384 321 494, 384 327 505 email: wayproject@wayproject.cz	
Projektant:	Kontroloval: Ing. Pavla Jirků	Zodp. projektant: Ing. Lubomír Hlom		
Stavebník: Město Pelhřimov			Č. zakázky:	<b>939</b>
Obec: Pelhřimov			Datum:	01/2023
Stavba:  <div style="text-align: center;">Komunikace pravý břeh Bělá</div>			Formát:	A4
			Měřítko:	
			Stupeň:	<b>PDPS</b>
Příloha: Stanoviska vlastníků veřejné dopravní a technické infrastruktury			Číslo arch.:	Číslo přílohy:
			<b>21/17</b>	<b>E.4</b>

# SEZNAM DOKLADŮ

## Stanoviska vlastníků veřejné dopravní a technické infrastruktury:

1. MERO ČR, a. s. Kralupy nad Vltavou	27.04. 2021
2. ČEPRO, a. s. Praha 7	31.01. 2023
	27.04. 2021
3. T-Mobile Czech Republic, a. s. Praha 4	09.02. 2023
	27.04. 2021
4. Vodafone Czech Republic, a. s. Praha 5	01.02. 2023
	27.04. 2021
5. EG.D, a. s. (el. síť) Pelhřimov	27.04. 2021
EG.D, a. s. Regionální správa J. Hradec Pelhřimov	17.05. 2021
6. EG.D, a. s. (plyn) Pelhřimov	27.04. 2021
EG.D, a. s. Správa ZP Pelhřimov	21.05. 2021
7. CETIN, a. s. Praha 9	28.04. 2021
	07.06. 2021
8. NET4GAS, s. r. o. Praha 4	30.04. 2021
9. VODAK Humpolec, s. r. o. Humpolec	31.01. 2023
	30.04. 2021
Pelhřimovská vodárenská, s. r.o. Pelhřimov	01.02. 2023
10. StaMPi, spol. s r. o. Pelhřimov	31.01. 2023
	03.05. 2021
11. ČD – Telematika, a. s. Praha 3	03.05. 2021
12. Město Pelhřimov odbor hospodářský	10.02. 2023
	06.05. 2021
13. Technické služby města Pelhřimova, p. o. Pelhřimov	02.03. 2023
	07.05. 2021
	24.05. 2021
14. Ředitelství silnic a dálnic ČR Správa Jihlava	12.05. 2021
	15.11. 2021

15. <b>Quantcom, a. s.</b> Praha 8	16.02. 2023
<b>Dial Telecom, a. s.</b> Praha 8	12.05. 2021
16. <b>Povodí Vltavy, s. p.</b> závod Dolní Vltava, Praha 5	14.05. 2021
	14.06. 2021
17. <b>Ministerstvo obrany ČR</b> OOÚZ Č. Budějovice	26.05. 2021
<b>Ministerstvo obrany ČR</b> OOÚZ Brno	07.06. 2021
18. <b>IROMEZ, s. r. o.</b> Pelhřimov	11.06. 2021



## VYJÁDŘENÍ

Číslo jednací: 4679

Vaše žádost:

Ze dne: 27.04.2021

Vyřizuje: Dana Suková

Telefon: +420 315 701 666

Email: Sukova@mero.cz

Jana Prágrová  
WAY project s.r.o.  
Jarošovská 1126/II  
37701 Jindřichův Hradec

Kralupy nad Vltavou, 27.04.2021

Vyjádření k žádosti

### Komunikace pravý břeh Bělá


K Vaší výše uvedené žádosti sdělujeme, že v k.ú. Pelhřimov se v místě, které bylo vymezeno ve Vaší žádosti, nenachází podzemní dálkové zařízení ani nadzemní objekty, jejichž vlastníkem či provozovatelem je společnost MERO ČR, a. s., a místo není dotčeno ani jinými našimi zájmy.

Současně Vám sdělujeme, že kompletní informace o územích dotčených inženýrskými sítěmi lze získat na místně a věcně příslušných úřadech územního plánování, kterým společnost MERO ČR, a. s., jako vlastník a provozovatel sítí technické infrastruktury, předává a pravidelně aktualizuje v souladu s ustanoveními § 27 a 28 zákona číslo 183/2006 Sb., o územním plánování a stavebním řádu, v aktuálním znění, veškeré informace o poloze svých zařízení.

Platnost tohoto vyjádření je 36 měsíců ode dne jeho vyhotovení. Vyjádření se vztahuje pouze pro účel, pro který bylo vydáno.

S pozdravem

Ing. Přemysl Kuchař  
vedoucí technické podpory a integrity

  
MERO ČR, a.s.  
Veltruská 748 1  
278 01 Kralupy nad Vltavou  
zapsaná v obchodním rejstříku, vedeném  
Městským soudem v Praze, sp. zn. B/233-  
e-mail: info@mero.cz; www.merocri.cz



## Zájmové území

Pelhřimov



Jana Prágrová  
WAY project s.r.o.  
Jarošovská 1126/II  
37701 Jindřichův Hradec

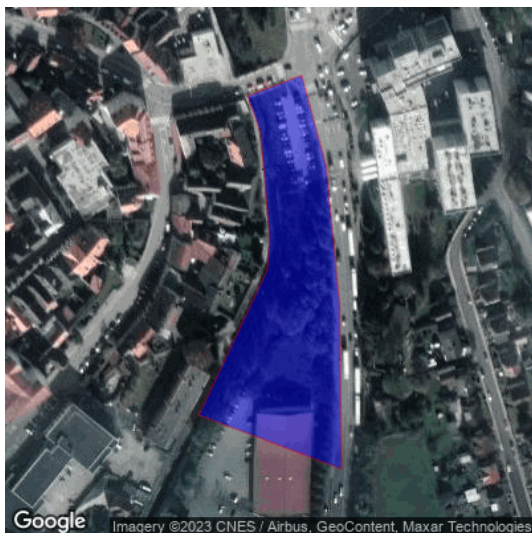
Dne: 31.01.2023  
Vaše č.j.:  
Naše č. j.: 5044/23

**Věc: Komunikace pravý břeh Bělá (aktualizace vyjádření)**

K Vašemu dotazu ze dne 31.01.2023 sdělujeme, že v k.ú. Pelhřimov se v místě, které bylo vymezeno ve Vaší žádosti (viz níže), nenachází podzemní dálkové zařízení ani nadzemní objekty, jejichž vlastníkem či provozovatelem je společnost ČEPRO, a.s., a místo není dotčeno ani jinými jejími zájmy.

Vymezené území:

Pelhřimov



Platnost tohoto sdělení je 12 měsíců ode dne jeho vyhotovení.

ČEPRO, a.s.  
oddělení evidence a správy nemovitostí

Sdělení je generováno automaticky ze software evidenci sítě technické infrastruktury a zařízení ČEPRO, a.s.. Kontakt pro případ dotazů: Jana Pólová, tel. 221/968 129, email: jana.polova@ceproas.cz



Jana Prágrová  
WAY project s.r.o.  
Jarošovská 1126/II  
37701 Jindřichův Hradec

Dne: 27.04.2021  
Vaše č.j.:  
Sp.zn: 7837  
Vyřizuje: Bednářová Zuzana

**Věc: Komunikace pravý břeh Bělá**

K Vaší výše uvedené žádosti sdělujeme, že v k.ú. Pelhřimov se v místě, které bylo vymezeno ve Vaší žádosti, nenachází podzemní dálkové zařízení ani nadzemní objekty, jejichž vlastníkem či provozovatelem je společnost ČEPRO, a.s., a místo není dotčeno ani jinými našimi zájmy.

Současně Vám sdělujeme, že kompletní informace o územích dotčených inženýrskými sítěmi lze získat na místně a věcně příslušných úřadech územního plánování, kterým společnost ČEPRO, a.s., jako vlastník a provozovatel sítí technické infrastruktury, předává a pravidelně aktualizuje v souladu s ustanoveními § 27 a 28 zákona číslo 183/2006 Sb., o územním plánování a stavebním řádu, v aktuálním znění, veškeré informace o poloze svých zařízení.

Platnost tohoto vyjádření je 12 měsíců ode dne jeho vyhotovení. Vyjádření se vztahuje pouze pro účel, pro který bylo vydáno.

S pozdravem

ČEPRO, a.s.



Zuzana Bednářová  
oddělení evidence a správy nemovitostí

Zájmové území:

Pelhřimov





Došlo dne 09.02.2023  
279/23-K/Z-S-Še

3

PRO SPOLEČNÉ ZÁZITKY

Vyřizuje: Dundáček Petr

E-mail: petr.dundacek@t-mobile.cz

WAY project s.r.o.  
Jana Prágrová  
Jarošovská 1126/II  
377 01 Jindřichův Hradec

Naše značka: **E05772/23**

V Praze dne: **9.2.2023**

**Vyjádření a stanovení podmínek pro udělení souhlasu s umístěním stavby v ochranném pásmu sítě technické infrastruktury ( TI ) společnosti T-Mobile Czech Republic a.s.**

Vydané podle § 101 ZÁKONA Č. 127/2005 Sb., o elektronických komunikacích a o změně některých souvisejících zákonů ( zákon o elektronických komunikacích – dále jen ZEK ), ve znění pozdějších předpisů a §161 zákona č. 183/2006 Sb., o územním plánování a stavebním řádu ( stavební zákon) či dle dalších příslušných právních předpisů

**Věc:** Komunikace pravý břeh Bělá (aktualizace vyjádření)

Stupeň: Sloučené územní a stavební řízení

Na základě předložených projektových podkladů dáváme **souhlasné stanovisko k vydání Územního souhlasu / rozhodnutí (Stavebního povolení) a následně souhlas s realizací stavby.**

Dle předložených dokladů nedojde ke kolizi s technickou infrastrukturou společnosti **T-Mobile Czech Republic a.s.**

**Toto stanovisko má platnost 1 rok a nelze prodloužit. Po uplynutí platnosti zadejte žádost o nové stanovisko na:**  
<https://ochranasiti.t-mobile.cz/vyjadreni/>

**T-Mobile**  
T-Mobile Czech Republic a.s.  
Tomášova 2144/1  
148 00 Praha 4  
IČ 649 49 681, DIČ CZ64949681

.....  
Ochrana sítí  
Technologický úsek

**V další komunikaci nebo požadavku doplňujících dotazů, uvádějte do „Předmětu“ e-mailu vždy číslo jednací.**



Příloha č. 1

## Rekapitulace žádosti o vyjádření k existenci sítě elektronických komunikací

Číslo žádosti: **E05772/23**  
Název stavby /akce: **Komunikace pravý břeh Bělá (aktualizace vyjádření)**  
Datum podání žádosti: **31.1.2023**  
Důvod žádosti: **Sloučené územní a stavební řízení**  
Popis jiného důvodu žádosti:  
Poznámka:

## Žadatel

Firma / organizace: **WAY project s.r.o.**  
IČ: **63906601**  
DIČ:  
Kontaktní osoba: **Jana Prágrová**  
Adresa: **Jarošovská 1126/II**  
Město / obec: **Jindřichův Hradec**  
PSČ: **377 01**  
Stát:  
E-mail: **wayproject@wayproject.cz**  
Telefonní číslo: **384321494**

## Stavebník

Firma / organizace: **Město Pelhřimov**  
Kontaktní osoba: **Ing. Josef Koňák**  
Adresa: **Masarykovo náměstí č.p.1**  
Město / obec: **Pelhřimov**  
PSČ: **39301**  
Stát:  
E-mail: **podatelna@mupe.cz**  
Telefonní číslo: **565351490**

## Stavba

Výška nad terénem (metry): **0 m**  
Projektant: **WAY project s.r.o., Jindřichův Hradec**  
Druh stavby: **Dopravní infrastruktura - komunikace, chodníky, cyklostezky apod**  
Hodnota projektu: **0 mil. Kč**  
Měsíc zahájení stavby:  
Měsíc ukončení stavby:

## Odeslání stanoviska

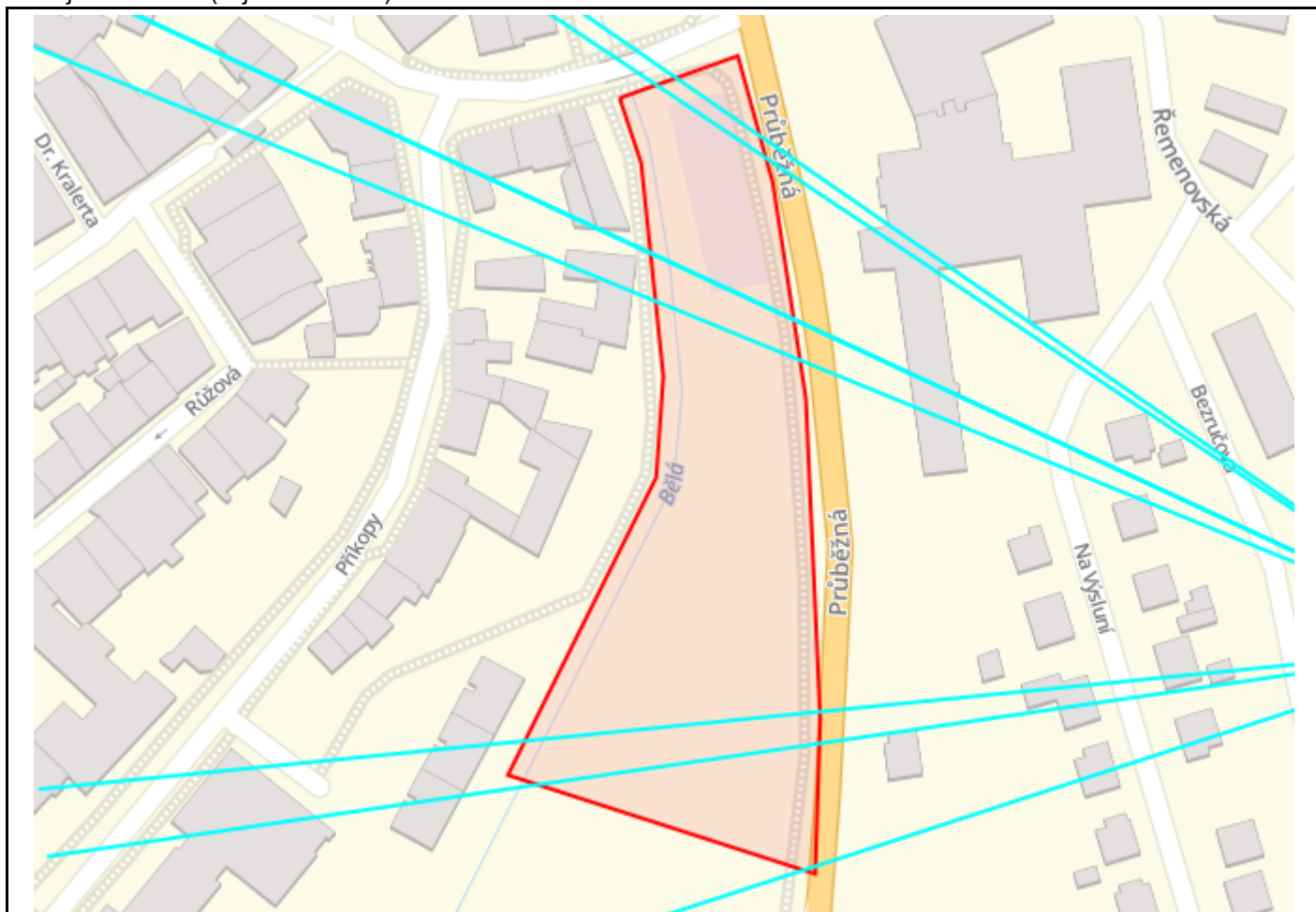
E-mail: **wayproject@wayproject.cz**



Příloha č. 2

**Situační plánek**

Zájmová oblast (zájmové oblasti) zadaná žadatelem



Map data © OpenStreetMap contributors, CC BY-SA

**Legenda:**

	Optické trasy TMCZ 1		Optické trasy sítě PASNET		Elektro trasy NN
	Optická technologie TMCZ 1		Optická technologie sítě PASNET		Elektro technologie NN
	Základnové stanice		Základnové stanice s elektropřípojkou		Základnové stanice s plánované
	Body sítě				
<b>Druhy sítí:</b>					
	Geodeticky zaměřené		Přibližný průběh		Plánovaný průběh
			Nadzemní vedení		

Geometrie zájmové oblasti (zájmových oblastí) žádosti ve formátu WKT a souřadnicovém systému S-JTSK. Zkopírováním textu lze geometrii zobrazit v jakémkoli softwaru podporujícím formát WKT.

POLYGON((-694827.528115147 -1122864.30759946,-694794.244989959 -1122856.98729763,-694789.127634846 -1122892.44140956,-694787.58785728 -1122951.49402445,-694794.649866124 -1123038.20252051,-694801.266950202 -1123079.60198704,-694880.70156985 -1123042.55354479,-694830.607024391 -1122967.55385889,-694825.239299799 -1122940.66251377,-694823.956816125 -1122882.55405808,-694827.528115147 -1122864.30759946))







Vyřizuje: Dundáček Petr

E-mail: petr.dundacek@t-mobile.cz

WAY project s.r.o.  
Jana Prágrová  
Jarošovská 1126/II  
377 01 Jindřichův Hradec

Naše značka: **E21948/21**

V Praze dne: **27.4.2021**

**Vyjádření a stanovení podmínek pro udělení souhlasu s umístěním stavby v ochranném pásmu sítě technické infrastruktury ( TI ) společnosti T-Mobile Czech Republic a.s.**

Vydané podle § 101 ZÁKONA Č. 127/2005 Sb., o elektronických komunikacích a o změně některých souvisejících zákonů ( zákon o elektronických komunikacích – dále jen ZEK ), ve znění pozdějších předpisů a §161 zákona č. 183/2006 Sb., o územním plánování a stavebním řádu ( stavební zákon) či dle dalších příslušných právních předpisů

**Věc:** Komunikace pravý břeh Bělá

Stupeň: Prověření existence sítě

Na základě předložených projektových podkladů dáváme **souhlasné stanovisko k vydání Územního souhlasu / rozhodnutí (Stavebního povolení) a následně souhlas s realizací stavby.**

Dle předložených dokladů nedojde ke kolizi s technickou infrastrukturou společnosti **T-Mobile Czech Republic a.s.**

**Toto stanovisko má platnost 1 rok a nelze prodloužit. Po uplynutí platnosti zadejte žádost o nové stanovisko na:**  
<https://ochranasiti.t-mobile.cz/vyjadreni/>

**T-Mobile**  
T-Mobile Czech Republic a.s.  
Tomáčkova 2144/1  
148 00 Praha 4  
IČ 649 49 681, DIČ CZ64949681

.....  
Ochrana sítí  
Technologický úsek

**V další komunikaci nebo požadavku doplňujících dotazů, uvádějte do „Předmětu“ e-mailu vždy číslo jednací.**



Příloha č. 1

## Rekapitulace žádosti o vyjádření k existenci sítě elektronických komunikací

Číslo žádosti: **E21948/21**  
Název stavby /akce: **Komunikace pravý břeh Bělá**  
Datum podání žádosti: **27.4.2021**  
Důvod žádosti: **Prověření existence sítě**  
Popis jiného důvodu žádosti: **Výstavba komunikace**  
Poznámka:

## Žadatel

Firma / organizace: **WAY project s.r.o.**  
IČ: **63906601**  
DIČ:  
Kontaktní osoba: **Jana Prágrová**  
Adresa: **Jarošovská 1126/II**  
Město / obec: **Jindřichův Hradec**  
PSČ: **377 01**  
Stát:  
E-mail: **wayproject@wayproject.cz**  
Telefonní číslo: **384321494**

## Stavebník

Firma / organizace: **Město Pelhřimov**  
Kontaktní osoba: **Josef Koňák**  
Adresa: **Masarykovo náměstí č.p.1**  
Město / obec: **Pelhřimov**  
PSČ: **39301**  
Stát:  
E-mail: **konak.j@mupe.cz**  
Telefonní číslo: **565351490**

## Stavba

Výška nad terénem (metry): **0 m**  
Projektant: **WAY project s.r.o., Jindřichův Hradec**  
Druh stavby: **Dopravní infrastruktura - komunikace, chodníky, cyklostezky apod**  
Hodnota projektu: **0 mil. Kč**  
Měsíc zahájení stavby: **06/2021**  
Měsíc ukončení stavby: **12/2021**

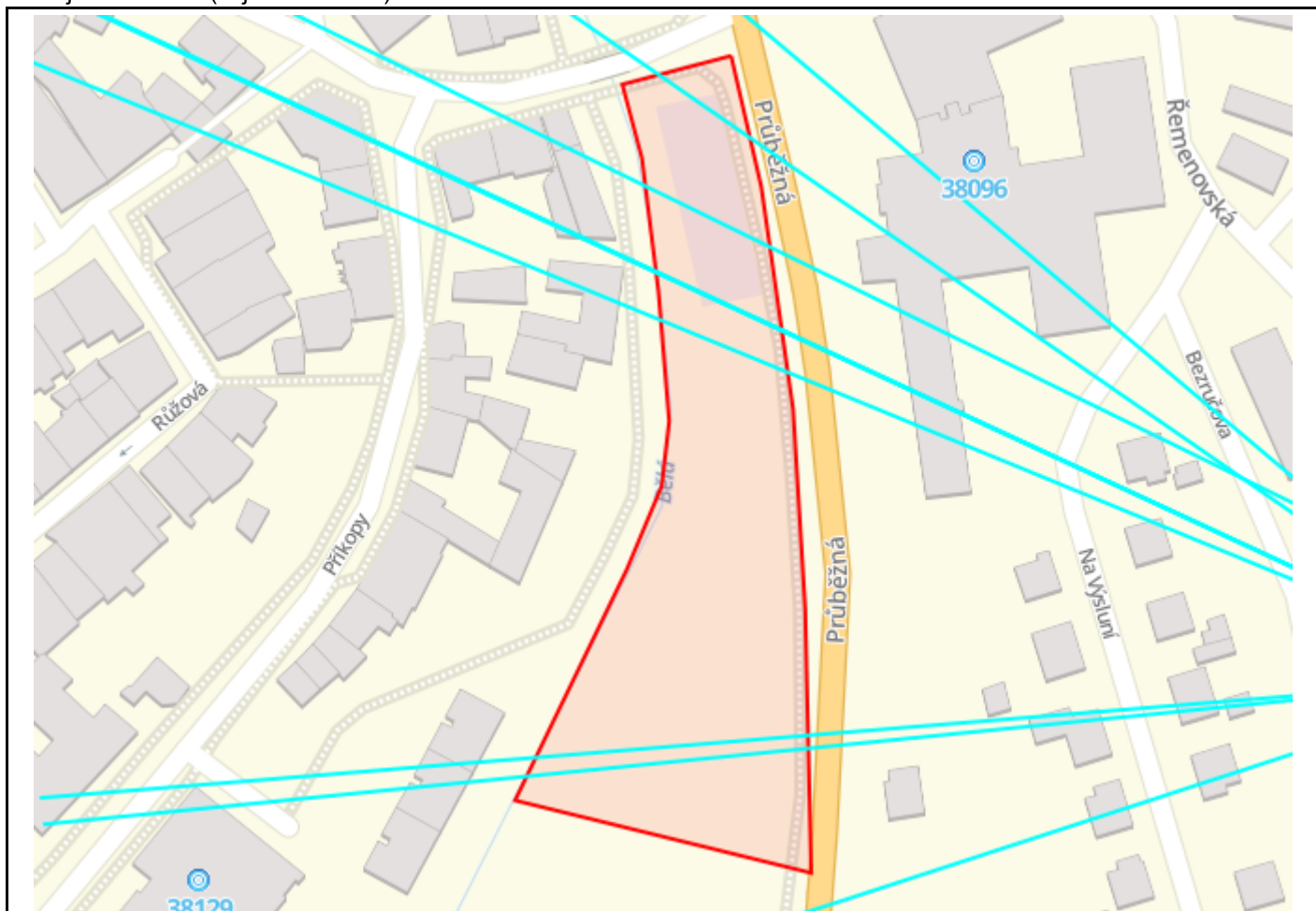
## Odeslání stanoviska

E-mail: **wayproject@wayproject.cz**

Příloha č. 2

## Situační plánek

Zájmová oblast (zájmové oblasti) zadaná žadatelem



### Legenda:

	Optické trasy TMCZ 1		Optické trasy TMCZ 2 a sítě PASNET		Elektro trasy NN		Základnové stanice
	Optická technologie TMCZ 1		Optická technologie TMCZ 2 a sítě PASNET		Elektro technologie NN		Základnové stanice s elektropřípojkou
	Mikrovlnné (MW) spoje						Body sítě

### Druhy sítí:

	Geodeticky zaměřené		Přibližný průběh		Plánovaný průběh		Nadzemní vedení
--	---------------------	--	------------------	--	------------------	--	-----------------

Geometrie zájmové oblasti (zájmových oblastí) žádosti ve formátu WKT a souřadnicovém systému S-JTSK. Zkopírováním textu lze geometrii zobrazit v jakémkoli softwaru podporujícím formát WKT.

POLYGON((-694793.920442047 -1122857.10010431,-694822.638608344 -1122860.89242343,-694820.009956676

-1122880.38821675,-694820.103724816 -1122915.18236958,-694821.546430429 -1122948.24151882,-694825.573191655

-1122964.54796667,-694837.133205913 -1122984.5931327,-694873.15858224 -1123039.86552245,-694799.841223909

-1123067.92601718,-694792.852329592 -1123000.37094124,-694789.504145571 -1122949.17201504,-694790.442559308

-1122891.56437227,-694793.920442047 -1122857.10010431))





**WAY project s.r.o.**  
**Jana Prágrová**  
**Jarošovská 1126**  
**377 01 Jindřichův Hradec - Jindřichův Hradec II**

V Praze, 1.2.2023

Naše zn.: **230131-1044513261**

Věc: vyjádření k žádosti k akci **"Komunikace pravý břeh Bělá (aktualizace vyjádření)"**

Společnost Vodafone Czech Republic a.s. ( dále jen „Vodafone“ ), se sídlem Praha 5, náměstí Junkových 2, IČ: 25788001, zapsaná dne 13.8. 1999 v obchodním rejstříku vedeném Městským soudem v Praze pod spisovou značkou B.6064 **zastoupená společností InfoTel, spol. s r.o. (dále jen „InfoTel“)** na základě plné moci Vám sděluje, že dle Vámi podané žádosti ze dne **31.1.2023**, která je nedílnou součástí tohoto vyjádření,

**souhlasí s realizací projektu za následujících podmínek.**

Ve Vámi zadaném zájmovém území se nachází **vedení veřejné komunikační sítě ( dále jen „VVKŠ“ )** a její ochranné pásmo, jejíž existence a poloha je zakreslena v příloze tohoto vyjádření. Ochranné pásmo VVKŠ je v souladu s ustanovením § 102 zákona č. 127/2005 Sb., o elektronických komunikacích a o změně některých souvisejících zákonů stanoveno rozsahem 0,5 m po stranách krajní hrany vedení VVKŠ (dále jen „Ochranné pásmo“).

Během realizace uvedené akce Vaší společnosti nesmí dojít k jejímu porušení a k omezení funkčnosti naší VVKŠ či jinému zásahu do VVKŠ. V případě, že zjistíte kolizi VVKŠ s Vaší akcí nebo zasahujete s Vaší akcí do ochranného pásma VVKŠ kontaktujte bezodkladně naši společnost, a to prostřednictvím níže uvedené kontaktní osoby, abychom mohli stanovit konkrétní podmínky ochrany VVKŠ, případně stanovili podmínky přeložení VVKŠ.

V případě nutnosti přeložení VVKŠ je nutné s naší společností uzavřít Dohodu o překládce, a to v dostatečném časovém předstihu před zahájením stavby (nejlépe před zahájením stavebně správního řízení na příslušném stavebním úřadě). Veškeré náklady spojené s přeložením VVKŠ budou hrazeny investorem stavby.

Před zahájením stavby si také zajistěte vytyčení VVKŠ přímo na místě stavby (kontaktní osoba je uvedena níže).

Bez ohledu na všechny shora v tomto vyjádření uvedené skutečnosti je Vaše společnost, nebo Vámi pověřená třetí osoba povinná se řídit Všeobecnými podmínkami ochrany VVKŠ společnosti Vodafone, které jsou nedílnou součástí tohoto vyjádření.

Vedení veřejné komunikační sítě:  
- prostup do budovy

Provést zakres vedení SEK Vodafone do dokumentace vč. OZNAČENÍ V LEGENDĚ a návrhu případné ochrany vedení v prostoru.

Kontaktní osoba pro vytyčení: [vytycenijindrichuvhradec@infotel.cz](mailto:vytycenijindrichuvhradec@infotel.cz), tel.: 777322335

Kontaktní osoba pro překládky:

Kontaktní osoba pro případné dotazy k sítím VVKS: Jiří Juráš, jiri\_juras@infotel.cz, tel.: 606776069

Platnost vyjádření je **1 rok** od data vydání. Vyjádření je platné pouze v rámci předmětného projektu a pro důvod vydání vyjádření stanovený žadatelem v žádosti.

Vyjádření pozbývá platnosti uplynutím doby platnosti, změnou rozsahu zájmového území i změnou důvodu vydání vyjádření uvedeného v žádosti nebo nesplněním Vašich povinností dle tohoto vyjádření, to vše v závislosti na tom, která ze skutečností rozhodná pro pozbytí platnosti tohoto vyjádření nastane nejdříve. Po skončení platnosti si musíte podat novou žádost na adrese <https://www.zadostovyjadreni.cz/vodafone/>.

S pozdravem

v.z. Jiří Juráš  
InfoTel, spol. s r.o.  
Novolíšeňská 18  
62800 Brno

Tel.: 606776069  
E-mail: jiri\_juras@infotel.cz



**Seznam příloh/přiložených souborů:**

Zadost\_230131-1044513261.pdf  
ZajmoveUzemi\_230131-1044513261.txt  
ZajmoveUzemi\_230131-1044513261.dxf  
Mapa1\_230131-1044513261.dxf  
Mapa1\_230131-1044513261.jpg  
Všeobecné podmínky ochrany VVKS společnosti Vodafone



# Žádost o vyjádření k existenci sítí č. 230131-1044513261

## Identifikační údaje žadatele / stavebníka

Typ: Právnícká osoba  
IČO: 00248801  
Firma: Město Pelhřimov  
Titul: Ing.  
Jméno: Josef  
Příjmení: Koňák  
E-mail: podatelna@mupe.cz

## Adresa sídla/bydliště

Ulice: Pražská  
Č.p. (č.ev.) / č.o.: 2460  
Obec: Pelhřimov  
PSČ: 39301

## Identifikační údaje zástupce žadatele /stavebníka

Typ: Právnícká osoba  
IČO: 63906601  
Firma: WAY project s.r.o.  
Jméno: Jana  
Příjmení: Prágrová  
Telefon: +420 384 321 494  
E-mail: wayproject@wayproject.cz

## Adresa sídla/bydliště

Ulice: Jarošovská





Č.p. (č.ev.) / č.o.: 1126  
Obec: Jindřichův Hradec - Jindřichův Hradec II  
PSČ: 37701

### Důvod žádosti o vyjádření

Název stavby: Komunikace pravý břeh Bělá (aktualizace vyjádření)  
Typ stavby: Stavba výšky do 10 m nad zemí  
Stupeň žádosti: DPS (Dokumentace pro provedení stavby)  
Popis stavby / doplňující informace: Komunikace pravý břeh Bělá  
Podzemní stavba a zpevněná plocha: Ano  
Výška stavby: 0 m  
Výška jeřábu: 999 m

### Zájmové území

Kresba 1:



Dotčené KÚ: Pelhřimov (718912)

Definice ve formátu Well-known Text (WKT):

POLYGON((-694828.89 -1122864.36,-694793.8 -1122854.56,-694787.67 -1122917.87,-694790.52 -1122996.16,-694802 -1123078.7,-694881.87 -1123043.62,-694832.21 -1122969.87,-694826.94 -1122949.03,-694824.36 -1122879.8,-694828.89 -1122864.36))

Datum: 31.1.2023

Zadáno: <https://www.zadostovyiadreni.cz/vodafone/>

Informace podle zákona č. 127/2005 Sb., o elektronických komunikacích, nařízením 2016/679 o ochraně fyzických osob v souvislosti se zpracováním osobních údajů a o volném pohybu těchto údajů a o zrušení směrnice 95/46/ES (obecné nařízení o ochraně osobních údajů) a dalšími souvisejícími právními předpisy.

Společnost Position s.r.o., se sídlem Londýnská 665/45, 120 00 Praha 2, IČ 26422816, zapsaná v obchodním rejstříku vedeném Městským soudem v Praze, oddíl C, vložka 81053 („Position“) a společnost Vodafone Czech Republic s., se sídlem nám. Junkových 2808/2, 155 00 Praha 5, IČ 25788001, zapsaná v obchodním rejstříku vedeném Městským soudem v Praze, oddíl B, vložka 6064 („Vodafone“) Vás tímto informují, že shromážděné osobní údaje v rozsahu Vaše jméno, příjmení, bydliště, e-mailová adresa a telefonní číslo bude společnost Vodafone, jako správce, a společnost Position, jako zpracovatel, zpracovávat za účelem jejich použití při realizaci povinností v souvislosti se žádostí o stanovisko nebo vyjádření pro řízení podle zákona č. 183/2006 Sb., o územním plánování a stavebním řádu (stavební zákon), a to automatizovaným způsobem nebo v tištěné podobě s tím, že Vaše osobní údaje nebudou zpřístupněny jiným osobám.

Vaše osobní údaje poskytujete dobrovolně a tento souhlas můžete kdykoliv odvolat.

Podrobné informace o ochraně soukromí ve společnosti Vodafone, a to včetně uplatnění vašich práv subjektu údajů naleznete na webu <https://www.vodafone.cz/o-vodafonu/ke-stazeni/ochrana-soukromi/>.

ZajmoveUzemi\_230131-1044513261  
POLYGON((-694828.89 -1122864.36,-694793.8  
-1122854.56,-694787.67 -1122917.87,-694790.52  
-1122996.16,-694802 -1123078.7,-694881.87  
-1123043.62,-694832.21 -1122969.87,-694826.94  
-1122949.03,-694824.36 -1122879.8,-694828.89  
-1122864.36))



## Všeobecné podmínky ochrany VVKs společnosti Vodafone

### I. Obecná ustanovení

1. Stavebník, nebo jím pověřená třetí osoba, je povinen při provádění jakýchkoliv činností, zejména stavebních nebo jiných prací, při odstraňování havárií a projektování staveb, řídit se platnými právními předpisy, technickými a odbornými normami, správnou praxí v oboru stavebnictví a technologickými postupy a učinit veškerá opatření nezbytná k tomu, aby nedošlo k poškození nebo ohrožení VVKs ve vlastnictví společnosti Vodafone a je výslovně srozuměn s tím, že VVKs jsou zajišťovány ve veřejném zájmu a jsou chráněny právními předpisy.
2. Při jakékoliv činnosti v blízkosti vedení VVKs je stavebník, nebo jím pověřená třetí osoba, povinen respektovat ochranné pásmo VVKs tak, aby nedošlo k poškození nebo zamezení přístupu k VVKs. Při křížení nebo souběhu činností s VVKs je povinen řídit se platnými právními předpisy, technickými a odbornými normami, správnou praxí v oboru stavebnictví a technologickými postupy. Při jakékoliv činnosti ve vzdálenosti menší než 0,5 m od krajního vedení vyznačené trasy VVKs se musí pracovat s nejvyšší opatrností a jen s ručním nářadím bez použití mechanizace.
3. Pro případ porušení kterékoliv z povinností stavebníka, nebo jím pověřené třetí osoby, založené Všeobecnými podmínkami ochrany VVKs společnosti Vodafone je stavebník, nebo jím pověřená třetí osoba, odpovědný za veškeré náklady a škody, které společnosti Vodafone vzniknou porušením jeho povinností.
4. V případě, že budou zemní práce zahájeny po uplynutí doby platnosti příslušného vyjádření, musí být takto neplatné vyjádření aktualizováno. Je třeba požádat o vydání nového vyjádření, které bude podkladem pro následné vytýčení nebo určení polohy VVKs.

### II. Součinnost stavebníka při činnostech v blízkosti VVKs

1. Započítí činnosti je stavebník, nebo jím pověřená třetí osoba, povinen oznámit Vodafone, a to v dostatečném časovém předstihu (alespoň 10 pracovních dní před zahájením stavebních prací). Oznámení musí obsahovat číslo vyjádření, k němuž se vztahují tyto podmínky.
2. Před započítím zemních prací či jakékoliv jiné činnosti je stavebník, nebo jím pověřená třetí osoba, povinen zajistit vyznačení tras VVKs na terénu dle polohopisné dokumentace. S vyznačenou trasou VVKs prokazatelně seznámí všechny osoby, které budou činnosti provádět.
3. Při provádění zemních prací v blízkosti VVKs je stavebník, nebo jím pověřená třetí osoba, povinen postupovat tak, aby nedošlo ke změně hloubky uložení nebo prostorového uspořádání VVKs. Odkryté VVKs je stavebník, nebo jím pověřená třetí osoba, povinen zabezpečit proti prověšení, poškození a odcizení.
4. Při zjištění rozporu mezi vytýčením/údaji o poloze VVKs a skutečností či při jejím narušení stavebník zastaví pracovní činnost a neprodleně informuje Vodafone, tím není dotčena trestní či hmotná odpovědnost stavebníka za způsobené škody. V pracích lze pokračovat až po projednání a schválení dalšího postupu.
5. Při provádění zemních prací, u kterých nastane odkrytí VVKs, je povinen stavebník, nebo jím pověřená třetí osoba před zakrytím VVKs vyzvat Vodafone ke kontrole. Zához je oprávněn provést až poté, kdy prokazatelně obdržel souhlas Vodafone. Pracovníci stavebníka provádějící zemní práce zhutní zeminu pod VVKs, a to uloží před záhozem do pískového lože, vedení bude mechanicky chráněno (cihla, zákrytové desky, další zához proveden tříděnou zeminou), cca 30cm pod definitivním povrchem bude umístěna výstražná folie oranžové barvy.
6. Stavebník, nebo jím pověřená třetí osoba, není oprávněn manipulovat s kryty kabelových komor a vstupovat do kabelových komor bez souhlasu společnosti Vodafone.

7. Stavebník, nebo jím pověřená třetí osoba, není oprávněn trasu VVKS mimo vozovku přejíždět vozidly nebo stavební mechanizací, a to až do doby, než VVKS řádně zabezpečí proti mechanickému poškození. Stavebník, nebo jím pověřená třetí osoba, je povinen projednat s Vodafone způsob mechanické ochrany trasy VVKS.
8. Stavebník, nebo jím pověřená třetí osoba, není oprávněn na trase VVKS (včetně ochranného pásma) jakkoliv měnit nivelitu terénu, vysazovat trvalé porosty ani měnit rozsah chodníků, parkovišť, komunikací, zpevněných ploch, apod.
9. Stavebník, nebo jím pověřená třetí osoba, není oprávněn užívat, přemísťovat a odstraňovat technologické, ochranné a pomocné prvky VVKS.
10. Stavebník, nebo jím pověřená třetí osoba, není oprávněn bez předchozího projednání s Vodafone jakkoliv manipulovat s případně odkrytými prvky VVKS, zejména s ochrannou skříňí optických spojek, optickými spojkami, technologickými rezervami či jakýmkoliv jiným zařízením VVKS.
11. Stavebník, nebo jím pověřená třetí osoba, je povinen každé poškození i krádež VVKS neprodleně od okamžiku zjištění takové skutečnosti, oznámit Vodafone.
12. Stavebník nebo jím pověřená třetí osoba, je povinen manipulační a skladové plochy zřizovat v takové vzdálenosti od VVKS, aby činnosti na/v manipulačních a skladových plochách nemohly být vykonávány ve vzdálenost menší než 0,5 m od VVKS.
13. Při přepravě nebo manipulaci vysokého nákladu nebo mechanizace pod trasou VVKS je stavebník, nebo jím pověřená třetí osoba, povinen respektovat výšku vedení nad zemí, případně potřebnou změnu výšky vedení projednat s Vodafone.

### **III. Práce v budovách a odstraňování budov**

1. Stavebník, nebo jím pověřená třetí osoba, je povinen před zahájením jakýchkoliv prací v budovách, kterými by mohl ohrozit stávající VVKS, prokazatelně kontaktovat Vodafone a zajistit u společnosti Vodafone bezpečné odpojení VVKS.
2. Při provádění činností v budovách je stavebník, nebo jím pověřená třetí osoba, povinen v souladu s právními předpisy, technickými a odbornými normami, správnou praxí v oboru stavebnictví a technologickými postupy provést mimo jiné průzkum vnějších i vnitřních vedení VVKS na omítce i pod ní.

### **IV. Součinnost stavebníka při přípravě stavby**

1. Pokud by činností stavebníka, nebo jím pověřené třetí osoby, k níž je třeba povolení správního orgánu dle zvláštního právního předpisu, mohlo dojít k ohrožení či omezení VVKS, je stavebník, nebo jím pověřená třetí osoba, povinen kontaktovat Vodafone a předložit zakreslení VVKS do příslušné dokumentace stavby (projektové, realizační, koordinační atp.).
2. V případě, že pro činnosti stavebníka, nebo jím pověřené třetí osoby, není třeba povolení správního orgánu dle zvláštního právního předpisu, je stavebník, nebo jím pověřená třetí osoba, povinen předložit zakreslení trasy VVKS i s příslušnými kótami do zjednodušené dokumentace (katastrální mapa, plánek), ze které bude zcela patrná míra dotčení VVKS.
3. Pokud by navrhované stavby (produktovody, energovody aj.) svými ochrannými pásmy zasahovaly do prostoru stávajících tras a zařízení VVKS, či do jejich ochranných pásem, je stavebník, nebo jím pověřená třetí osoba, povinen realizovat taková opatření, aby mohla být prováděna údržba a opravy VVKS, a to i za použití mechanizace, otevřeného plamene a podobných technologií.

Vydáno spol., Vodafone Czech Republic a.s.





**WAY project s.r.o.**  
**Jana Prágrová**  
**Jarošovská 1126**  
**377 01 Jindřichův Hradec - Jindřichův Hradec II**

V Praze, 27.4.2021

Naše zn.: **210427-0917286835**

Věc: vyjádření k žádosti k akci **"Komunikace pravý břeh Bělá"**

Společnost Vodafone Czech Republic a.s. ( dále jen „Vodafone“ ), se sídlem Praha 5, náměstí Junkových 2, IČ: 25788001, zapsaná dne 13.8. 1999 v obchodním rejstříku vedeném Městským soudem v Praze pod spisovou značkou B.6064 a společnost Vantage Towers, s.r.o. se sídlem Závěšova 502/5, Nusle, 140 00 Praha 4, zapsaná v obchodním rejstříku vedeném u Městského soudu v Praze pod sp. zn. C 330005, IČO: 09056009, DIČ: CZ09056009 zastoupená Vodafone na základě plné moci Vám sděluje, že dle Vámi podané žádosti ze dne **27.4.2021**, která je nedílnou součástí tohoto vyjádření,

#### **souhlasí s realizací projektu.**

Ve Vámi zadaném zájmovém území a v uvedené výšce (výška stavby: 0 m, výška jeřábu: 0 m) se nenachází žádné podzemní ani nadzemní vedení.

Platnost vyjádření je **1 rok** od data vydání. Vyjádření je platné pouze v rámci předmětného projektu a pro důvod vydání vyjádření stanovený žadatelem v žádosti.

Vyjádření pozbývá platnosti uplynutím doby platnosti, změnou rozsahu zájmového území i změnou důvodu vydání vyjádření uvedeného v žádosti, to vše v závislosti na tom, která ze skutečností rozhodná pro pozbytí platnosti tohoto vyjádření nastane nejdříve. Po skončení platnosti si musíte podat novou žádost na adrese <https://www.zadostovyjadeni.cz/vodafone/>.

S pozdravem

v.z. Nora Hlásenská  
Vodafone Czech Republic a. s.  
náměstí Junkových 2808/2  
155 00 Praha 5

Tel.: 775012847  
E-mail: nora.hlasenska1@vodafone.com

  
Vodafone Czech Republic a.s.  
náměstí Junkových 2, 155 00, Praha  
IČO: 25788001, DIČ: CZ25788001  
tel.: 776 971 111, fax: 776 971 92  
-60-

**Seznam příloh/přiložených souborů:**  
Zadost\_210427-0917286835.pdf





# Žádost o vyjádření k existenci sítí č. 210427-0917286835

## Identifikační údaje žadatele / stavebníka

Typ: Právnícká osoba  
IČO: 00248801  
Firma: Město Pelhřimov  
Titul: Ing.  
Jméno: Josef  
Příjmení: Koňák  
Telefon: +420 565 351 490  
E-mail: konak.j@mupe.cz

## Adresa sídla/bydliště

Ulice: Masarykovo náměstí  
Č.p. (č.ev.) / č.o.: 1  
Obec: Pelhřimov  
PSČ: 39301

## Identifikační údaje zástupce žadatele /stavebníka

Typ: Právnícká osoba  
IČO: 63906601  
Firma: WAY project s.r.o.  
Jméno: Jana  
Příjmení: Prágrová  
Telefon: +420 384 321 494  
E-mail: wayproject@wayproject.cz

## Adresa sídla/bydliště



Ulice: Jarošovská  
Č.p. (č.ev.) / č.o.: 1126  
Obec: Jindřichův Hradec - Jindřichův Hradec II  
PSČ: 37701

### Důvod žádosti o vyjádření

Název stavby: Komunikace pravý břeh Bělá  
Typ stavby: Stavba výšky do 10 m nad zemí  
Stupeň žádosti: Studie (předprojektový průzkum)  
Popis stavby / doplňující informace: Výstavba účelové komunikace  
Podzemní stavba a zpevněná plocha: Ano  
Výška stavby: 0 m  
Výška jeřábu: 0 m

### Zájmové území

Kresba 1:



Dotčené KÚ: Pelhřimov (718912)

Datum: 27.4.2021

Zadáno: <https://www.zadostovyjadreni.cz/vodafone/>

Informace podle zákona č. 127/2005 Sb., o elektronických komunikacích, nařízením 2016/679 o ochraně fyzických osob v souvislosti se zpracováním osobních údajů a o volném pohybu těchto údajů a o zrušení směrnice 95/46/ES (obecné nařízení o ochraně osobních údajů) a dalšími souvisejícími právními předpisy.

Společnost Position s.r.o., se sídlem Londýnská 665/45, 120 00 Praha 2, IČ 26422816, zapsaná v obchodním rejstříku vedeném Městským soudem v Praze, oddíl C, vložka 81053 („Position“) a společnost Vodafone Czech Republic s., se sídlem nám. Junkových 2808/2, 155 00 Praha 5, IČ 25788001, zapsaná v obchodním rejstříku vedeném Městským soudem v Praze, oddíl B, vložka 6064 („Vodafone“) Vás tímto informují, že shromážděné osobní údaje v rozsahu Vaše jméno, příjmení, bydliště, e-mailová adresa a telefonní číslo bude společnost Vodafone, jako správce, a společnost Position, jako zpracovatel, zpracovávat za účelem jejich použití při realizaci povinností v souvislosti se žádostí o stanovisko nebo vyjádření pro řízení podle zákona č. 183/2006 Sb., o územním plánování a stavebním řádu (stavební zákon), a to automatizovaným způsobem nebo v tištěné podobě s tím, že Vaše osobní údaje nebudou zpřístupněny jiným osobám.

Vaše osobní údaje poskytujete dobrovolně a tento souhlas můžete kdykoliv odvolat.

Podrobné informace o ochraně soukromí ve společnosti Vodafone, a to včetně uplatnění vašich práv subjektu údajů naleznete na webu <https://www.vodafone.cz/o-vodafonu/ke-stazeni/ochrana-soukromi/>.



EG.D, a.s., Lidická 1873/36, Černá Pole, 602 00 Brno

WAY project s.r.o.  
Jana Prágrová  
Jarošovská 1126/II  
37701 Jindřichův Hradec

Pelhřimov, 27.04.2021

**Vyjádření o existenci zařízení distribuční soustavy (elektrická síť)  
ve vlastnictví EG.D, a.s. a podmínkách práce v jeho blízkosti**

Investor stavby: Město Pelhřimov  
Název stavby: Komunikace pravý břeh Bělá  
Místo stavby: KÚ Pelhřimov (718912), žadatelem vyznačené zájmové  
území

Toto vyjádření slouží pro informaci o stávajícím elektrickém zařízení  
distribuční soustavy, vlastněném a provozovaném společností EG.D, a.s.,  
a není vyjádřením pro územní a stavební řízení.

V zájmovém území výše uvedené stavby se nachází:

Podzemní vedení VN  
Podzemní vedení NN

Ke stavbě a činnosti v ochranných pásmech zařízení distribuční soustavy je  
investor povinen zajistit si písemný souhlas ve smyslu § 46 odst. 11 zákona  
č. 458/2000 Sb., o podmínkách podnikání a výkonu státní správy  
v energetických odvětvích, v platném znění.

Souhlas se stavbou a činností v ochranném pásmu zařízení distribuční  
soustavy uděluje EG.D, a.s. (dále jen EGD). S podáním žádosti o souhlas,  
prosím, předložte projektovou dokumentaci stavby s podrobným zákresem a  
okótováním umístění stavby v ochranném pásmu. Žádost můžete podat  
elektronicky na **www.egd.cz – Souhlas s činností a stavbou v ochranném  
pásmu**. Kontakty na správce zařízení jsou uvedeny v závěru tohoto  
vyjádření.

Dovolte, abychom Vás upozornili, že při provádění zemních nebo jiných  
prací, které mohou ohrozit předmětné distribuční a sdělovací zařízení, jste  
povinni dle zákona č. 309/2006 Sb. a nařízení vlády č. 591/2006 Sb. učinit  
veškerá opatření, aby nedošlo ke škodám na výše uvedeném zařízení, na

**EG.D, a.s.**

Poskytování informací k  
sítím  
U Elektrárny 226  
393 01 Pelhřimov  
www.egd.cz

Miloš Dvořák  
T +420-56531-4450  
milos.dvorak@egd.cz

Naše značka  
M18416-26112096

Sídlo společnosti:  
Lidická 1873/36  
Černá Pole  
602 00 Brno  
Společnost je zapsána  
v Obchodním rejstříku  
vedeném Krajským soudem  
v Brně, v oddílu B, vložce 8477  
IČ: 280 85 400  
DIČ: CZ28085400

majetku nebo na zdraví osob elektrickým proudem, zejména tím, že zajistíte:

1. Objednání přesného vytyčení distribuční sítě (trasy kabelu) v terénu, a to nejméně 14 dnů před zahájením prací v blízkosti podzemního kabelového vedení. V případě, že nebude možné trasu kabelu bezpečně určit pomocí vytyčovacího zařízení, je investor zemních prací povinen pro jednoznačné stanovení jeho polohy provést na určených místech a v nezbytném rozsahu ruční odkrytí kabelu podle pokynů zaměstnanců EGD. **Vytyčení kabelů VN, NN zajistí Jaromír Kubů**, tel.: 56531-4420, mail: jaromir.kubu@egd.cz.
2. Provádění zemních prací v ochranném pásmu kabelového vedení výhradně klasickým ručním náradím bez použití jakýchkoli mechanismů s nejvyšší opatrností, nebude-li provozovatelem zařízení stanoveno jinak.
3. Výkopové práce v blízkosti nadzemního vedení budou prováděny tak, aby nedošlo k narušení stability podpěrných bodů a uzemňovací soustavy nebo nebyl jinak ohrožen provoz zařízení a bezpečnost osob. Zároveň požadujeme dodržovat platná ustanovení norem ČSN EN 50 110-1 a PNE 33 3302, zvláště pak minimální dovolené vzdálenosti od vedení NN.
4. Při provádění stavebních prací nesmí dojít k poškození a znepřístupnění zařízení distribuční soustavy.
5. Ohlášení jakéhokoli poškození distribučního a sdělovacího zařízení na telefonním čísle Nonstop linky EGD **800 22 55 77**.

## **Kontakty správců zařízení:**

### **VN+NN:**

Regionální správa, David Hodač, tel.: 56531-4413,  
mail: david.hodac@egd.cz

## **Vyjádření má platnost do 27.04.2023.**

Upozorňujeme Vás na možnou polohovou odchylku vedení v přiložené situaci s informativním zákresem sítě.

Do přiložené a námi orazítované situace jsme **informativně** zakreslili:

- červeně plně podzemní vedení VN
- červeně čárkovaně nadzemní vedení VN
- zeleně plně podzemní vedení NN
- zeleně čárkovaně nadzemní vedení NN
- polygon s černým obrysem podzemní chránička
- fialově plně zrušené podzemní vedení



**Při vytyčení trasy zařízení a ke všem dalším, souvisejícím jednáním předložte, prosím, toto vyjádření.**

Vyjádření nenahrazuje a neuvádí připojovací podmínky. V případě, že požadujete připojení nového odběrného místa či změnu příkonu, můžete podat žádost elektronicky na [www.egd.cz](http://www.egd.cz).

S přátelským pozdravem

EG.D, a.s.

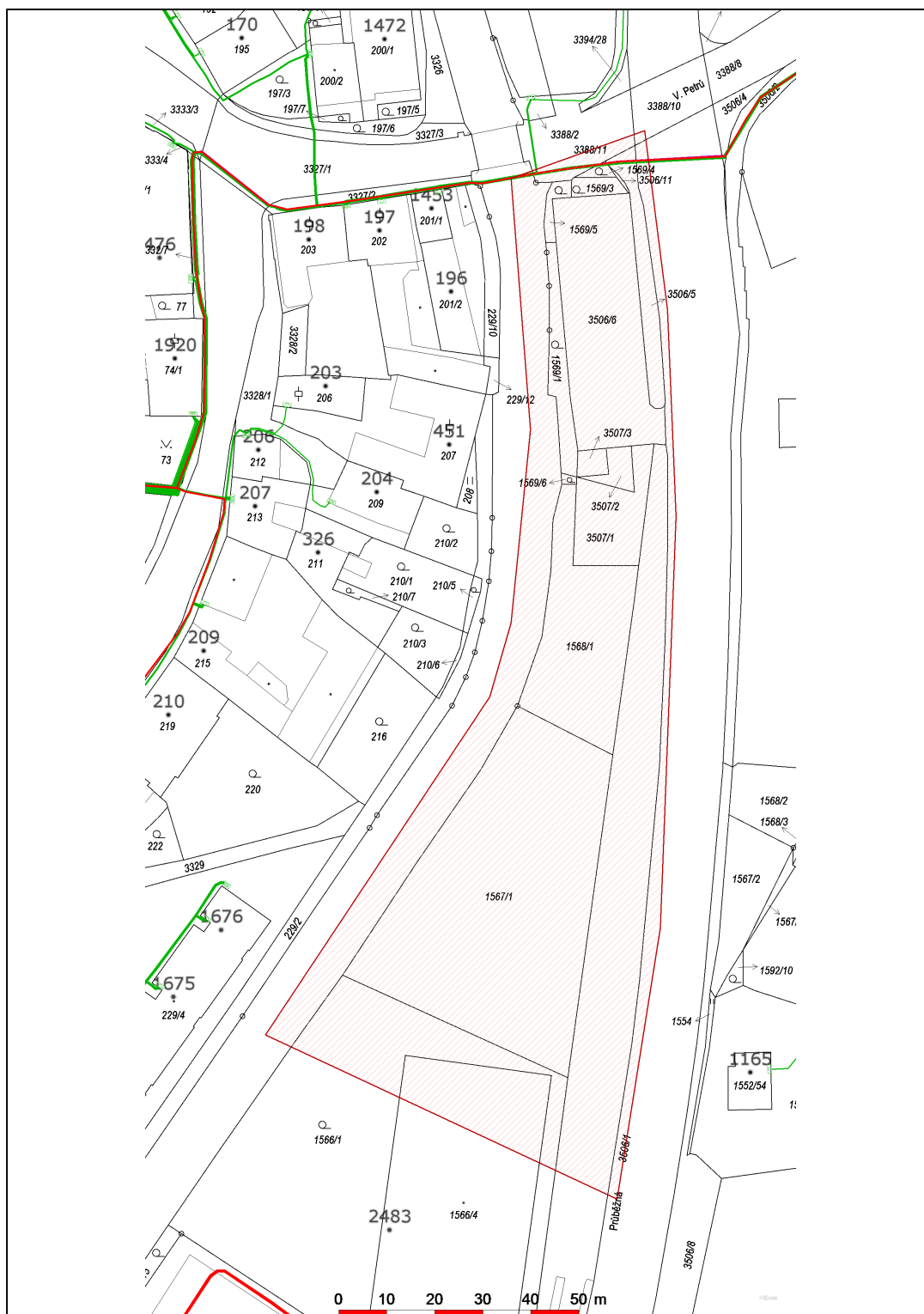
001

EG.D, a.s.

Lidická 1873/36, Černá Pole, 602 00 Brno

Příloha: Orazítkovaná situace s informativním zákresem sítí

# Informativní zákres sítí **elektro** k žádosti 26112096



Datum 27.04.2021

**eg.d**

001

EG.D, a.s.  
Lidická 1873/36, Černá Pole, 602 00 Brno

## **Informace o minimálních vzdálenostech a ochranných pásmech zařízení**

### **Minimální vzdálenosti platné pro nadzemní vedení NN dle PNE 333302 (výběr)**

Výška nad volným terénem: holé vodiče min. 6 m, izolované min. 5,5 m

Výška nad pozemními komunikacemi - silnice: holé vodiče min. 6 m, izolované min. 5,5 m; chodníky, cyklostezky: holé vodiče min. 5 m, izolované min. 4 m

Výška nad neschůdnou částí objektu: holé vodiče min. 0,5 m, izolované min. 0,3 m

Vzdálenost od okapů: holé vodiče min. 0,2 m, izolované min. 0,1 m

Výška nad schůdnými částmi objektu: holé vodiče min. 4 m, izolované min. 3 m

Vodorovná vzdálenost od schůdných částí objektu: holé vodiče min. 2 m, izolované min. 1 m

Minimální vzdálenosti holých vodičů od oken: nad – 1 m, vedle – 1 m, pod – 1 m, před – 2 m.

**Minimální vzdálenosti holých vodičů od střešních oken: holé vodiče min. 3 m, izolované min. 2 m**

### **Minimální vzdálenosti platné pro nadzemní vedení VN 22kV dle ČSN EN 50423-1, PNE 333301 (výběr)**

Výška nad volným terénem: holé a izolované vodiče min. 6 m, slaněné min. 5,6 m

Výška nad pozemními komunikacemi – dálnice: min. 7 m; silnice: holé a izolované vodiče min. 6 m, slaněné min. 5,6 m; chodníky, cyklostezky: holé vodiče min. 6 m, izolované min. 5,6 m, slaněné min. 5 m

Ostatní vzdálenosti jsou uvedeny v PNE 333301.

### **Minimální vzdálenosti platné pro nadzemní vedení VVN 110 kV dle ČSN EN 50341-1, PNE 333300**

Výška nad volným terénem a zemědělskými plochami: holé vodiče min. 6 m.

Výška nad účelovými komunikacemi: holé vodiče min. 6 m,

Výška nad silnicí: min. 7 m.

### **Ochranná pásma dle zákona č. 458/2000 Sb., § 46**

**1. Nadzemní vedení VN, VVN** – je definováno jako souvislý prostor vymezený svislými rovinami vedenými po obou stranách vedení ve vodorovné vzdálenosti, měřené kolmo na vedení, která činí od krajního vodiče vedení na obě jeho strany:

pro zařízení zrealizovaná do 31.12.1994

- u venkovního vedení s napětím nad 1 kV do 35 kV včetně - **10 m**
- u venkovního vedení s napětím nad 35 kV do 110 kV včetně - **15 m**

pro zařízení zrealizovaná od 1.1.1995

- u vedení s napětím nad 1 kV do 35 kV včetně pro vodiče bez izolace - **7 m**, pro vodiče s izolací základní - **2 m**, pro závěsná kabelová vedení - **1 m**
- u venkovního vedení s napětím nad 35 kV do 110 kV včetně - **12 m**

**2. kabelová vedení všech druhů napětí do 110 kV** (včetně ovládacích, signálních, sdělovacích ve správě ECR) činí OP od krajního kabelu na každou stranu **1 m**

**3. Elektrická stanice** – je vymezeno svislými rovinami vedenými ve vodorovné vzdálenosti

pro zařízení zrealizovaná do 31.12.1994

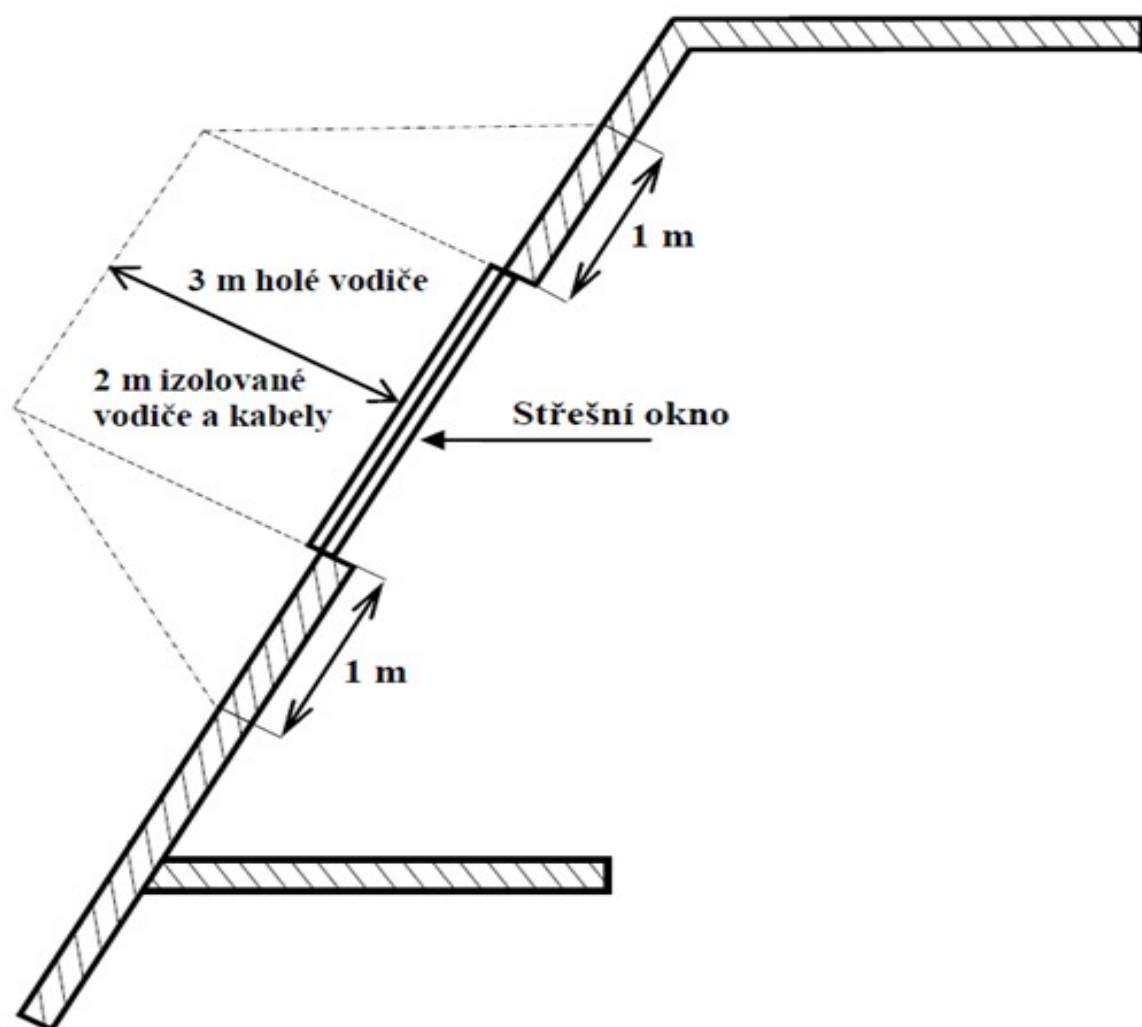
- u el.stanic s převodem napětí z úrovně nad 1 kV a menší než 52 kV na úroveň NN - **10 m**
- u el. stanic s napětím větším než 52 kV **30 m** kolmo na oplocenou nebo obezděnou hranici objektu stanice

pro zařízení zrealizovaná od 1.1.1995

- u venkovní stožárové el.stanice s převodem napětí z úrovně nad 1 kV a menší než 52 kV na úroveň NN - **7 m**
- u kompaktních a zděných el. stanic s převodem napětí z úrovně nad 1 kV a menší než 52 kV na úroveň NN – **2 m** a u vestavěných el. stanic – **1 m** od obestavění
- u venkovních elektrických stanic a dále stanic s napětím větším než 52 kV v budovách **20 m** od oplocení nebo od vnějšího líce obvodového zdiva

**Další podmínky pro provádění činností a prací v OP kabelů jsou stanoveny ve vyjádření vystaveném EG.D, a.s., případně při vytýčení.**







EG.D, a.s., Lidická 1873/36, Černá Pole, 602 00 Brno

WAY project s.r.o.  
Ing. Pavla Jirků  
Jarošovská 1126/II  
37701 Jindřichův Hradec

Pelhřimov, 17.05.2021

**Vyjádření k žádosti o souhlas se stavbou a činností v ochranném pásmu  
zařízení distribuční soustavy (elektrická síť) ve vlastnictví EG.D, a.s.**

Předložili jste nám žádost o vyjádření ke stavbě a činnosti v ochranném pásmu zařízení distribuční soustavy, který se vztahuje k Vyjádření o existenci zařízení distribuční soustavy č. 26112096, s platností do 27.04.2023.

Název stavby: Komunikace pravý břeh Bělá  
Místo stavby: KÚ Pelhřimov (718912), žadatelem vyznačené zájmové území

Dle předložené dokumentace stavba nezasahuje do ochranného pásma zařízení distribuční soustavy a souhlasíme s jejím provedením.

S přátelským pozdravem

EG.D, a.s.

 **eg-d**  
EG.D, a.s.  
Lidická 1873/36, Černá Pole, 602 00 Brno

001

**EG.D, a.s.**  
Regionální správa J.  
Hradec  
U Elektrárny 226  
393 01 Pelhřimov  
www.egd.cz

Jiří Šonka  
T +420-56531-4422  
jiri.sonka@egd.cz

Naše značka  
J13662-27035540

Sídlo společnosti:  
Lidická 1873/36  
Černá Pole  
602 00 Brno  
Společnost je zapsána  
v Obchodním rejstříku  
vedeném Krajským soudem  
v Brně, v oddílu B, vložce 8477  
IČ: 280 85 400  
DIČ: CZ28085400





EG.D, a.s., Lidická 1873/36, Černá Pole, 602 00 Brno

WAY project s.r.o.  
Jana Prágrová  
Jarošovská 1126/II  
37701 Jindřichův Hradec

Pelhřimov, 27.04.2021

**Vyjádření o existenci zařízení distribuční soustavy (plyn)  
ve vlastnictví EG.D, a.s. a podmínkách práce v jeho blízkosti**

Investor stavby: Město Pelhřimov  
Název stavby: Komunikace pravý břeh Bělá  
Místo stavby: KÚ Pelhřimov (718912), žadatelem vyznačené zájmové  
území

Toto vyjádření slouží pro informaci o stávajícím zařízení distribuční soustavy plynu, vlastněném a provozovaném společností EG.D, a.s., a není vyjádřením pro územní a stavební řízení.

V zájmovém území výše uvedené stavby se nachází:

Plynovod STL

Ke stavbě a činnosti v ochranných pásmech plynárenského zařízení a ke stavbě v bezpečnostních pásmech vysokotlakých plynárenských zařízení je investor povinen zajistit si písemný souhlas ve smyslu § 68 odst. 4 a § 69 odst. 3 zákona č. 458/2000 Sb. o podmínkách podnikání a výkonu státní správy v energetických odvětvích, v platném znění.

Souhlas se stavbou a činností v ochranném pásmu a souhlas se stavbou v bezpečnostním pásmu zařízení distribuční soustavy plynu uděluje EG.D, a.s. (dále jen EGD). S podáním žádosti o souhlas, prosím, předložte projektovou dokumentaci stavby s podrobným zákresem a okótováním umístění stavby v ochranném, případně bezpečnostním pásmu. Žádost můžete podat elektronicky na [www.egd.cz](http://www.egd.cz) - **Souhlas s činností a stavbou v ochranném pásmu.**

Kontakty na správce zařízení jsou uvedeny v závěru tohoto vyjádření.

Dovolte, abychom Vás upozornili, že při provádění zemních nebo jiných prací, které mohou ohrozit předmětné distribuční zařízení, jste povinni dle

**EG.D, a.s.**

Poskytování informací k  
sítím  
U Elektrárny 226  
393 01 Pelhřimov  
[www.egd.cz](http://www.egd.cz)

Miloš Dvořák  
T +420-56531-4450  
[milos.dvorak@egd.cz](mailto:milos.dvorak@egd.cz)

Naše značka  
M18416-26112096

Sídlo společnosti:  
Lidická 1873/36  
Černá Pole  
602 00 Brno  
Společnost je zapsána  
v Obchodním rejstříku  
vedeném Krajským soudem  
v Brně, v oddílu B, vložce 8477  
IČ: 280 85 400  
DIČ: CZ28085400

zákona č. 309/2006 Sb. a nařízení vlády č. 591/2006 Sb. učinit veškerá opatření, aby nedošlo ke škodám na výše uvedeném zařízení, na majetku nebo na zdraví osob zejména tím, že zajistíte:

1. Objednání přesného vytyčení distribuční sítě (trasy plynovodu) v terénu, a to nejméně 14 dnů před zahájením prací v blízkosti podzemního vedení. V případě, že nebude možné trasu plynovodu bezpečně určit pomocí vytyčovacího zařízení, je investor zemních prací povinen pro jednoznačné stanovení jeho polohy provést na určených místech a v nezbytném rozsahu ruční odkrytí plynovodu podle pokynů zaměstnanců ECD. **Vytyčení plynovodu a katodové ochrany zajistí Pavel Skalník, tel.: 56531-4481, mail: pavel.skalnik@egd.cz.**
2. Prokazatelné seznámení pracovníků, konajících výkopové práce, s uložením plynárenského zařízení a jejich upozornění na to, že při práci musí dbát na maximální opatrnost a v ochranném pásmu nesmí používat žádné mechanizační prostředky a nevhodné pracovní nástroje (hloubicí stroje, sbíječky apod.).
3. Při provádění stavebních prací nesmí dojít k poškození a znepřístupnění zařízení distribuční soustavy.
4. Ohlášení jakéhokoli poškození plynárenského zařízení na telefonní číslo Poruchové linky **1239**.

**Kontakty správce zařízení:**

**STL, NTL:**

Správa ZP, Aleš David, tel.: 56531-4480, mail: ales.david@egd.cz

**Vyjádření má platnost do 27.04.2023.**

Upozorňujeme Vás na možnou polohovou odchylku vedení v přiložené situaci s informativním zákresem sítí.

Do přiložené a námi orazítované situace jsme **informativně** zakreslili:

- zeleně plně podzemní vedení STL
- zeleně čárkovaně zrušené podzemní vedení STL

**Při vytyčení trasy zařízení i ke kontrole před záhozem a ke všem dalším, souvisejícím jednáním předložte, prosím, toto vyjádření.**

S přátelským pozdravem

EG.D, a.s.



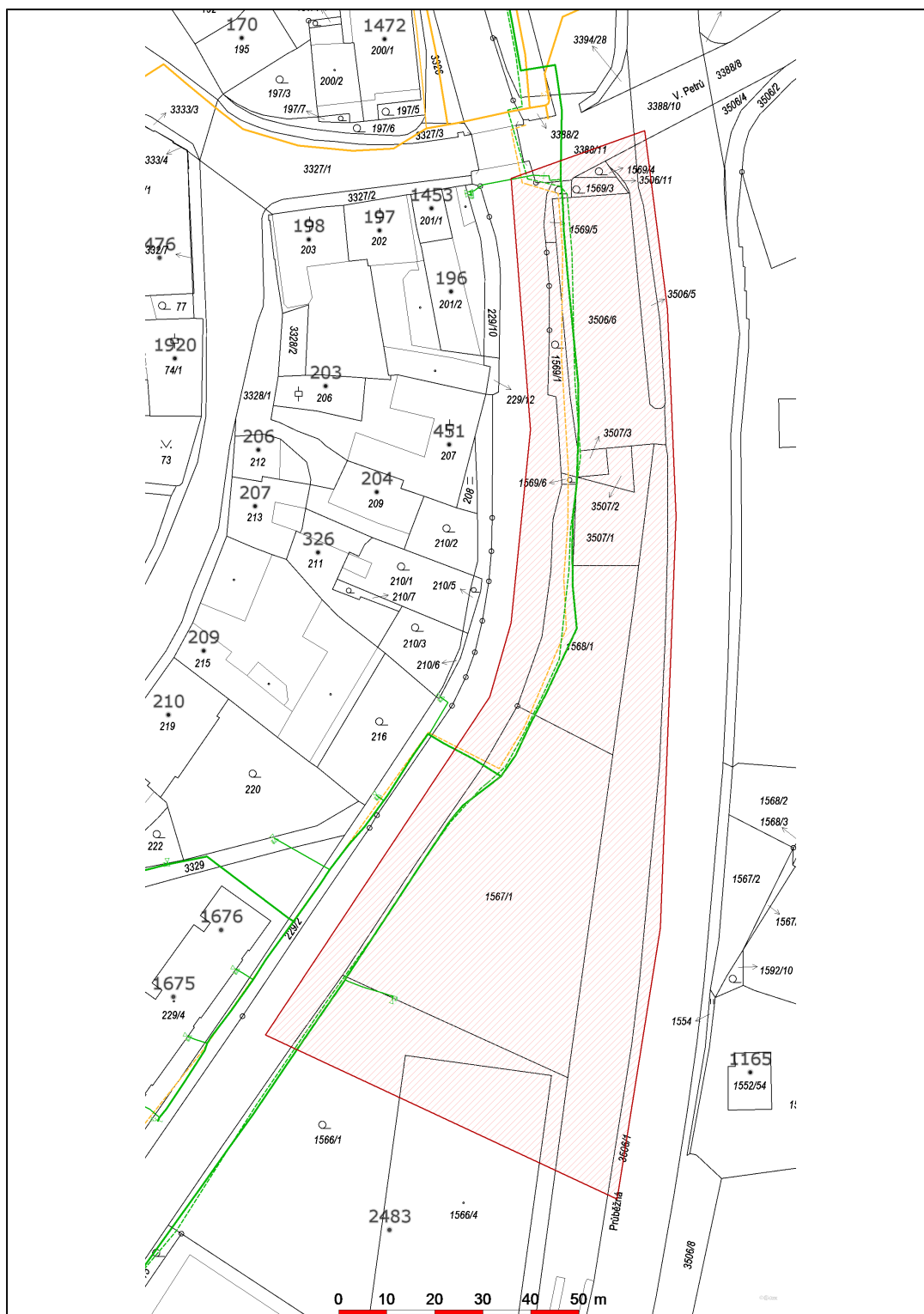
001

EG.D, a.s.  
Lidická 1873/36, Černá Pole, 602 00 Brno

Příloha: Orazítovaná situace s informativním zákresem sítí

---

# Informativní zákres sítí **plynu** k žádosti 26112096



Datum 27.04.2021

**eg.d**

001

EG.D, a.s.  
Lidická 1873/36, Černá Pole, 602 00 Brno

## Informace o minimálních vzdálenostech a ochranných, bezpečnostních pásmech zařízení

### 1. Vysokotlaké plynovody do tlaku 40 barů a regulační stanice

#### 1.1. Ochranná a bezpečnostní pásma

Dimenze DN [mm]	OP [m]	BP [m]
Do 100	4 (2)	10 (8)
100-300	4 (2)	20 (10)
300-500	4 (2)	30 (15)
500-700	4 (2)	45 (20)
Nad 700	4 (2)	65 (20)
STL RS	4	x
VTL RS	4	10

Hodnoty v závorce platí pro plynovody realizované po 1.1.2001

#### 1.2. Nejmenší dovolené vzdálenosti mezi povrchy potrubí VTL plynovodů z oceli a podzemními vedeními technického vybavení při křížení nebo souběhu (TPG 702 04 v platném znění)

Druh vedení	Nejmenší dovolená vzdálenost [m]		
	Křížení	Souběh	
	Podskupina plynovodů *)	Podskupina plynovodů *)	
	A3, B1, B2	A3	B1, B2
Dálkovody s hořlavými kapalinami a zkapalněnými uhlovodíky	0,5	10 <sup>1)</sup>	10 <sup>1)</sup>
Kabely sdělovací	0,3 <sup>2)</sup>	1,5	2
Kabely trakční a ostatní silnoproudé nn, vn	0,3 <sup>2)</sup>	4 <sup>3)</sup>	4 <sup>3)</sup>
Potrubí vodovodní	0,3	2,5	3
Splaškové stoky, kanalizační přípojky, ostatní kovová a nekovová potrubí (bez trvalého vnitřního přetlaku)	0,3 <sup>4)</sup>	4	4
Meliorační potrubí, dešťové stoky a zatrubněné vodní toky	0,1	neurčuje se	neurčuje se
Plynovody (neplatí pro nadzemní vedení a potrubí současně pokládáná do společného výkopu) <sup>5)</sup>	0,3	1,5	3
Ostatní kovová potrubí (s trvalým vnitřním přetlakem)	0,3	3	3
Ostatní nekovová potrubí (s trvalým vnitřním přetlakem)	0,3	3	3
Kabelovody, kolektory, teplovodní kanály apod.	0,3 <sup>4)</sup>	5	5
<sup>1)</sup> Na 2,5 m (u A3) a na 3 m (B1, B2) je možno tuto vzdálenost snížit v případě, že izolace plynovodu je prokazatelně odolná proti působení hořlavých kapalin a kapalných uhlovodíků.			
<sup>2)</sup> Kabel se ukládá do tvárnice chráničky nebo do korýtky o délce 2 m od potrubí na obě strany.			
<sup>3)</sup> V odůvodněných případech je možno vzdálenost snížit až na 3 m. Při uložení kabelů do chráničky odolné proti mechanickému poškození je možno tuto vzdálenost ještě snížit u vedení nn na 0,6 m a u vn na 1 m. V uzavřených areálech plynárenských zařízení lze vést kabely nn v nejmenší vzdálenosti 1 m a kabely vn 3 m od povrchu potrubí plynovodu.			
<sup>4)</sup> Plynovod nebo křížené vedení musí být uložen/o v chráničce přesahující vnější obrys zařízení po obou stranách 2 m. Chránička se neinstaluje, je-li nejmenší vzdálenost mezi plynovodem a stokami a kanalizačními přípojkami (mimo tlakových) větší než 1 m a je-li zároveň plynovod nad stokou a kanalizační přípojkou.			
<sup>5)</sup> Při společném ukládání platí pro souběh plynovodů vzdálenost 0,5 m.			
*) <b>Podskupina plynovodů A3</b> – vysokotlaké plynovody nad 4 bar do 16 bar včetně (VTL) <b>Podskupina plynovodů B1</b> – vysokotlaké plynovody nad 16 bar do 40 bar včetně (VTL) <b>Podskupina plynovodů B2</b> – vysokotlaké plynovody nad 40 bar do 100 bar včetně (VTL, resp.VVTL)			



## 2. Nízkotlaké a středotlaké plynovody

### 2.1. Ochranná pásma

Ochranné pásmo nízkotlakých a středotlakých plynovodů a plynovodních přípojek, jimiž se rozvádí plyn v zastavěném území obce, je 1 m na obě strany od půdorysu. U ostatních plynovodů a plynovodních přípojek je ochranné pásmo 2 m na obě strany od půdorysu.

2.2. Nejmenší vzdálenosti mezi povrchy potrubí NTL plynovodů (TPG 702 04 - podskupina plynovodů A1 <sup>\*)</sup>, STL plynovodů (TPG 702 04 - podskupina plynovodů A2 <sup>\*)</sup> a podzemními vedeními technického vybavení při křížení nebo souběhu (v souladu s ČSN 73 6005 v platném znění)

Druh vedení	Nejmenší dovolená vzdálenost [m]			
	Křížení		Souběh	
	NTL plynovod	STL plynovod	NTL plynovod	STL plynovod
Silové kabely do 1 kV	0,1 <sup>1)</sup>	0,1 <sup>1)</sup>	0,4	0,6
Silové kabely do 10 kV	0,1 <sup>1)</sup>	0,2 <sup>1)</sup>	0,4	0,6
Silové kabely do 35 kV	0,1 <sup>1)</sup>	0,2 <sup>1)</sup>	0,4	0,6
Silové kabely do 220 kV	0,3 <sup>2)</sup>	0,7 <sup>2)</sup>	0,4	0,6 <sup>5)</sup>
Sdělovací kabely	0,1	0,1	0,4	0,4
Plynovody s přetlakem do 0,05 bar	0,1	0,1	0,4	0,4
Plynovody s přetlakem do 4 bar	0,1	0,1	0,4	0,4
Vodovodní sítě a přípojky	0,15	0,15	0,5 <sup>6)</sup>	0,5
Tepelné sítě	0,1 <sup>3)</sup>	0,1	0,5	0,5
Kabelovody	0,1 <sup>3)</sup>	0,1	0,4	1,0
Stokové sítě a kanalizační přípojky	0,5 <sup>4)</sup>	0,5	1,0 <sup>6)</sup>	1,0
Potrubní pošta	0,1	0,1	0,4	0,4
Kolektor	0,1 <sup>3)</sup>	0,1	0,4	1,0
Koleje tramvajové dráhy	1,0	1,0	1,2	1,2
<sup>1)</sup> Platí pro kabel v chráničce přesahující plynovod na každou stranu o 1 m. Pro kabel bez ochranného krytu se zvětšují vzdálenosti takto: při křížení NTL plynovodu s kabely do 35 kV na 0,4 m; při křížení STL plynovodu s kabely do 10 kV na 1,0 m a s kabely do 35 kV na 1,5 m.				
<sup>2)</sup> Platí pro kabely vvn uložené pod plynovodem v chráničkách zasypaných vrstvou písku tloušťky nejméně 0,3 m a pokrytou dvěma vrstvami ochranných krycích desek v délce přesahující místo křížení nejméně 1 m u NTL plynovodu a 2 m u STL plynovodu. Správci vedení musí individuálně projednat protikorozi opatření.				
<sup>3)</sup> Je-li tepelné vedení v ochranném tělese se vzduchovou mezerou nebo jde-li o kabelovod či kolektor, je nutno plynovod opatřit chráničkou přesahující druhé vedení na každou stranu nejméně o 1 m.				
<sup>4)</sup> Křížuje-li plynovod stokové potrubí v menší vzdálenosti než 0,5 m, minimálně však 0,15 m, opatří se plynovod z oceli trojnásobnou izolací přesahující stokové potrubí na každou stranu minimálně o 1 m, přičemž izolace musí vyhovovat jiskrové zkoušce pro zkušební napětí 25 kV; plynovod z PE se opatří chráničkou přesahující stokové potrubí na každou stranu minimálně o 1 m. Je též možné uložit do chráničky křížené potrubí, přičemž chránička tohoto potrubí musí přesahovat vnější obrys plynovodu na každé straně minimálně o 1 m.				
<sup>5)</sup> Protikorozi opatření musí individuálně projednat správci vedení.				
<sup>6)</sup> Při souběhu obou vedení lze vzdálenost snížit po dohodě se správci vedení na 0,4 m.				
<sup>*)</sup> Podskupina plynovodů A1 – nízkotlaké plynovody do 0,05 bar včetně (NTL) Podskupina plynovodů A2 – středotlaké plynovody nad 0,05 bar do 4 bar včetně (STL)				

### 3. Zařízení katodové ochrany

Ochranné pásmo kabelů katodové ochrany je 1 m na každou stranu od půdorysu.



EG.D, a.s., Lidická 1873/36, Černá Pole, 602 00 Brno

WAY project s.r.o.  
Ing. Pavla Jirků  
Jarošovská 1126/II  
37701 Jindřichův Hradec

Pelhřimov, 21.05.2021

**EG.D, a.s.**  
Správa ZP  
U Elektrárny 226  
393 01 Pelhřimov  
www.egd.cz

Aleš David  
T +420-56531-4480  
ales.david@egd.cz

Naše značka  
A54172-27035541

### **Vyjádření k žádosti o souhlas se stavbou a činností v ochranném pásmu zařízení distribuční soustavy plynu ve vlastnictví EG.D, a.s.**

Toto vyjádření slouží pro potřeby řádného umístění, výstavby a užívání stavby a je vyjádřením pro územní a stavební řízení.

Předložili jste nám žádost o vyjádření ke stavbě a činnosti v ochranném pásmu:

Plynovod STL d 225, 63, 40 IPE

Investor: Město Pelhřimov  
Název stavby: Komunikace pravý břeh Bělá  
Místo stavby: KÚ Pelhřimov (718912), žadatelem vyznačené zájmové území

Souhlasíme s provedením výše uvedené akce v ochranném pásmu zařízení distribuční soustavy plynu při splnění těchto podmínek:

1. V ochranném pásmu plynového zařízení budou při realizaci stavby/činnosti dle uděleného souhlasu přiměřeně dodrženy podmínky dle § 68 odst. 3 zák. č. 458/2000 Sb., v platném znění, kde se konstatuje, že **v ochranných pásmech plynových zařízení je zakázáno provádět činnosti, které by ve svých důsledcích mohly ohrozit toto zařízení, jeho spolehlivost a bezpečnost provozu.**
2. Zakreslení plynárenského zařízení, vyskytujícího se v zájmovém území, do všech vyhotovení prováděcí dokumentace a jeho vyznačení dobře viditelným způsobem přímo v terénu. Jedná se zejména o místa křížení či souběhu trasy vedení s trasou pohybu mechanizace, s trasou vedení výkopů a podobně tak, aby pracující na staveništi byli o hranicích ochranného pásma trvale informováni.
3. Objednání přesného vytyčení distribuční sítě (trasy plynovodu) v terénu, a to nejméně 14 dnů před zahájením prací v blízkosti podzemního vedení. V případě, že nebude možné trasu plynovodu bezpečně určit pomocí vytyčovacího zařízení, je investor zemních

Sídlo společnosti:  
Lidická 1873/36  
Černá Pole  
602 00 Brno  
Společnost je zapsána  
v Obchodním rejstříku  
vedeném Krajským soudem  
v Brně, v oddílu B, vložce 8477  
IČ: 280 85 400  
DIČ: CZ28085400

práci povinen pro jednoznačné stanovení jeho polohy provést na určených místech a v nezbytném rozsahu ruční odkrytí plynovodu podle pokynů techniků EG.D, a.s. (dále jen EGD). **Vytyčení plynovodu zajistí** Pavel Skalník, tel.: 56531-4481, mail: pavel.skalnik@egd.cz.

4. Prokazatelné seznámení pracovníků, konajících výkopové práce, s uložením plynárenského zařízení a jejich upozornění na to, že při práci musí dbát na maximální opatrnost a v ochranném pásmu nesmí používat žádné mechanizační prostředky a nevhodné pracovní nástroje (hloubicí stroje, sbíječky apod.).
5. **V případě, že je uvažováno s protlakem v místech, kde jsou vedeny plynárenské sítě, musí být dle TIN 700 03, před zahájením protlaku, provedeno obnažení plynárenského zařízení v místě křížení. Bez obnažení plynovodu, v místě křížení, nesmí být protlak prováděn.**
6. Provádění vlastních výkopových prací a zásypu v souladu s ČSN 73 3055 a ČSN 73 6133 (NTP a STP - zapískování potrubí, materiál bez ostrých hrbů).
7. Vhodné zabezpečení odkrytého plynovodu a souvisejícího zařízení do doby zásypu, aby nedošlo k jeho poškození. Další podmínky pro zabezpečení našeho zařízení si vyhrazujeme při vytyčení nebo po jeho odkrytí.
8. Vyřešení způsobu provedení případných křížovatek a souběhů uvažované stavby s plynárenským zařízením v projektové dokumentaci musí odpovídat ČSN 73 6005, ČSN EN 1594, ČSN EN 12 007 – 1,2,3,4,5, TPG 702 04, TPG 702 01, ČSN EN 12 186, TPG 605 02, TPG 920 21 a souvisejícím předpisům pro umístování objektů a provádění zemních prací.
9. Přizvání technika EGD ke kontrole křížovatek a souběhů před záhozem výkopu. O kontrole bude proveden zápis. Při nedodržení této podmínky budou poruchy, vzniklé na zařízení, odstraňovány na náklady investora stavby.
10. Po skrytí stávajícího terénu nad plynovodem, před navedením nových konstrukčních vrstev, budou přizváni technici EGD správy sítě plynu ke kontrole neporušenosti sítí. O kontrole bude proveden zápis.
11. Po konečných úpravách nad plynovodem nesmí dojít ke snížení ani navýšení nivelety terénu.
12. Řešení případných přeložek plynárenského zařízení dle § 70 zákona 458/2000 Sb., v platném znění, po předchozí dohodě s technikem EGD.
13. Uhrazení veškerých nákladů na práce, vyvolané stavbou,

investorem akce, není-li písemnou dohodou stanoveno jinak.

14. V projektové dokumentaci a při stavbě budou respektovány podmínky, uvedené ve vyjádření č. 26112096, s platností do 27.04.2023, o existenci zařízení distribuční soustavy ve vlastnictví a provozování EGD a podmínkách práce v jeho blízkosti.
15. Neprodlené ohlášení jakéhokoliv poškození plynárenského zařízení v provozování EGD na telefonní číslo Poruchové linky 1239.

## **POZNÁMKA:**

**V případě, že při vytyčování stávajících plynárenských sítí bude zjištěno, že při realizaci uvedené stavby nedojde k pracím v ochranném pásmu STL (NTL) a tím nedojde k souběhu ani ke křížení s našimi sítěmi, jsou podmínky uvedené výše, bezpředmětné.**

## **UPOZORNĚNÍ**

**Od piliře měření a regulace na p.č. 1567/1 vede potrubí OPZ k obchodním jednotkám. ( EG.D,a.s. neprovozuje)**

## **Kontakty na správce zařízení:**

### **STL, NTL:**

Správa ZP, Aleš David, tel.: 56531-4480, mail: ales.david@egd.cz

**V případě nedodržení podmínek, stanovených v tomto vyjádření, nedodržení vzdáleností a dalších ustanovení souvisejících norem a právních předpisů, v platném znění, nesouhlasíme po ukončení stavby s její kolaudací.**

S přátelským pozdravem

EG.D, a.s.

 **eg·d**  
EG.D, a.s.  
Lidická 1873/36, Černá Pole, 602 00 Brno

001





**VYJÁDŘENÍ O EXISTENCI SÍTĚ ELEKTRONICKÝCH KOMUNIKACÍ  
společnosti CETIN a.s.  
(„Vyjádření“)**

**A VŠEOBECNÉ PODMÍNKY OCHRANY SÍTĚ ELEKTRONICKÝCH KOMUNIKACÍ  
společnosti CETIN a.s.  
(„Všeobecné podmínky ochrany SEK“)**

toto Vyjádření a Všeobecné podmínky ochrany SEK je vydané dle ustanovení § 101 zákona č. 127/2005 Sb., o elektronických komunikacích a o změně některých souvisejících zákonů, v účinném znění („**Zákon o elektronických komunikacích**“), a dle ustanovení § 161 zákona č. 183/2006 Sb., o územním plánování a stavebním řádu, v účinném znění („**Stavební zákon**“), a dle příslušných ustanovení zákona č. 89/2012 Sb., občanský zákoník, v účinném znění („**Občanský zákoník**“)

Číslo jednací: 639761/21

Číslo žádosti: 0121 121 787 („Žádost“)

Název akce („Stavba“)	Komunikace pravý břeh Bělá	
Důvod vydání Vyjádření („Důvod vyjádření“)	Informace o poloze sítě	
Žadatel	WAY project s.r.o.	
Stavebník	Město Pelhřimov, Masarykovo náměstí 1, Pelhřimov, 39301	
Zájmové území	Okres	Pelhřimov
	Obec	Pelhřimov
	Kat. území / č. parcely	Pelhřimov
Platnost Vyjádření	28. 4. 2023 („Den konce platnosti Vyjádření“)	

Žadatel Žadostí určil a vyznačil Zájmové území, jakož i určil Důvod Vyjádření.

Na základě určení a vyznačení Zájmového území Žadatelem a na základě určení Důvodu Vyjádření vydává společnost CETIN a.s. následující Vyjádření:

**Dojde ke střetu se sítí elektronických komunikací (dále jen „SEK“) společnosti CETIN a.s.**

- (I) Na Žadatelem určeném a vyznačeném Zájmovém území se vyskytuje SEK společnosti CETIN a.s.; a
- (II) Stavebník nebo jím pověřená třetí osoba je povinen řídit se Všeobecnými podmínkami ochrany SEK, které jsou nedílnou součástí Vyjádření; a
- (III) pro případ, že bude nezbytné přeložení SEK, zajistí vždy takové přeložení SEK její vlastník, společnost CETIN a.s. Stavebník, který vyvolal překládku SEK je dle ustanovení § 104 odst. 17 Zákona o elektronických komunikacích povinen uhradit společnosti CETIN a.s. veškeré náklady na nezbytné úpravy dotčeného úseku SEK, a to na úrovni stávajícího technického řešení; a
- (IV) pro účely přeložení SEK dle bodu (III) tohoto Vyjádření je Stavebník povinen uzavřít se společností CETIN a.s. Smlouvu o realizaci překládky SEK; a
- (V) Stavebník a/nebo Žadatel není oprávněn užít toto Vyjádření k podání jakékoliv žádosti o vydání jakéhokoliv správního rozhodnutí či jiného rozhodnutí majícího obdobný charakter.

Číslo jednací: 639761/21

Číslo žádosti: 0121 121 787

Vyjádření je platné pouze pro Zájmové území určené a vyznačené Žadatelem, jakož i pro Důvod Vyjádření stanovený a určený Žadatelem v Žádosti.

Vyjádření pozbývá platnosti i) dnem, kdy je Žadatelem a/nebo Stavebníkem použito k podání žádosti o vydání jakéhokoliv správního rozhodnutí či jiného rozhodnutí majícího obdobný charakter a/nebo dnem zahájení jakéhokoliv správního rozhodnutí či jiného rozhodnutí majícího obdobný charakter, ve kterém bylo Vyjádření použito, ii) uplynutím doby platnosti v tomto Vyjádření uvedeného, iii) změnou rozsahu Zájmového území či změnou Důvodu Vyjádření uvedeného v Žádosti a/nebo iv) porušením Všeobecných podmínek ochrany SEK, to vše v závislosti na tom, která ze skutečností rozhodná pro pozbytí platnosti Vyjádření nastane nejdříve.

Společnost CETIN a.s. vydáním tohoto Vyjádření poskytla Žadateli pro Žadatelem určené a vyznačené Zájmové území veškeré informace o SEK dostupné společnosti CETIN a.s. ke dni podání Žádosti.

Ze strany společnosti CETIN a.s. může v některých případech docházet ke zpracování Vašich osobních údajů. Ke zpracování Vašich osobních údajů dochází vždy v souladu s platnými právními předpisy. Konkrétní zásady a podmínky zpracování osobních údajů společností CETIN a.s. jsou dostupné na <https://www.cetin.cz/zasady-ochrany-osobnich-udaju>.

V případě dotazů k Vyjádření kontaktujte prosím asistenční linku 238 461 111.

#### Přílohami Vyjádření jsou:

- *Všeobecné podmínky ochrany SEK*
- *Informace k vytýčení SEK ve vlastnictví společnosti CETIN a.s.*
- *Situační výkres (obsahuje Zájmové území určené a vyznačené Žadatelem a výřezy účelové mapy SEK)*

Vyjádření vydala společnost **CETIN a.s.** dne: 28. 4. 2021.



CETIN a.s.  
Českomoravská 2510/19, Libeň  
190 00 Praha 9  
DIČ: CZ04084063

102



**VŠEOBECNÉ PODMÍNKY OCHRANY SÍTĚ ELEKTRONICKÝCH KOMUNIKACÍ společnosti CETIN a.s.****1. PLATNOST VŠEOBECNÝCH PODMÍNEK**

- i) Tyto Všeobecné podmínky ochrany sítě elektronických komunikací (dále jen „VPOSEK“) tvoří součást Vyjádření (jak je tento pojem definován níže v článku 2 VPOSEK).
- ii) V případě rozporu mezi Vyjádřením a těmito VPOSEK mají přednost ustanovení Vyjádření, pokud není těmito VPOSEK stanoveno jinak.

**2. DEFINICE**

Níže uvedené termíny, jsou-li použity v těchto VPOSEK a uvozeny velkým písmenem, mají následující význam, není-li těmito VPOSEK a/nebo Příslušnými požadavky stanoveno výslovně jinak:

„**CETIN**“ znamená CETIN a.s. se sídlem Českomoravská 2510/19, Libeň, 190 00 Praha 9, IČO: 04084063, zapsaná v obchodním rejstříku vedeném Městským soudem v Praze pod spz. B 20623;

„**Den**“ je kalendářní den;

„**Kabelovod**“ podzemní zařízení sestávající se z tělesa Kabelovodu a kabelových komor, sloužící k zatahování kabelů a ochranných trubek;

„**Občanský zákoník**“ znamená zákon č. 89/2012 Sb., občanský zákoník, v účinném znění;

„**POS**“ je zaměstnanec společnosti CETIN, pověřený ochranou sítě, Eva Pyroutková, tel.: 602 428 844, e-mail: eva.pyroutkova@cetin.cz;

„**Pracovní den**“ znamená Den, kromě soboty, neděle, a státních svátků a ostatních svátků ve smyslu zákona č. 245/2000 Sb., o státních svátcích, o významných dnech a o dnech pracovního klidu, v účinném znění;

„**Příslušné požadavky**“ znamená jakýkoli a každý příslušný právní předpis, vč. technických norem, nebo normativní právní akt veřejné správy či samosprávy, nebo jakékoli rozhodnutí, povolení, souhlas nebo licenci, včetně podmínek, které s ním souvisí;

„**Překládka**“ je stavba spočívající ve změně trasy vedení SEK ve vlastnictví CETIN nebo přemístění zařízení SEK ve vlastnictví CETIN; Stavebník, který Překládku vyvolal, je dle ustanovení § 104 odst. 17 Zákona o elektronických komunikacích povinen uhradit společnosti CETIN veškeré náklady na nezbytné úpravy dotčeného úseku SEK, a to na úrovni stávajícího technického řešení;

„**SEK**“ je síť elektronických komunikací ve vlastnictví CETIN;

„**Stavba**“ je stavba a/nebo činnost ve vztahu, k níž bylo vydáno Vyjádření, a je prováděna Stavebníkem a/nebo Žadatelem v souladu s Příslušnými požadavky, povolená příslušným správním rozhodnutím vydaným dle Stavebního zákona;

„**Stavebník**“ je osoba takto označená ve Vyjádření;

„**Stavební zákon**“ je zákon č. 183/2006 Sb., o územním plánování a stavebním řádu;

„**Vyjádření**“ je vyjádření o existenci sítě elektronických komunikací vydané společností CETIN dne 28. 4. 2021 pod č.j. 639761/21;

„**Zájmové území**“ je území označené Žadatelem a/nebo Stavebníkem v Žádosti;

„**Situační výkres**“ je výkres, který je přílohou Vyjádření a obsahuje Zájmové území určené a vyznačené Žadatelem v Žádosti a výřezy účelové mapy SEK;

„**Zákon o elektronických komunikacích**“ je zákon č. 127/2005 Sb., o elektronických komunikacích a o změně některých souvisejících zákonů, v účinném znění;

„**Žadatel**“ je osoba takto označená ve Vyjádření.

„**Žádost**“ je žádost, kterou Žadatel a/nebo Stavebník požádal CETIN o vydání Vyjádření.

**3. PLATNOST A ÚČINNOST VPOSEK**

Tyto VPOSEK jsou platné a účinné dnem odeslání Vyjádření na i) adresu elektronické pošty Stavebníka a/nebo Žadatele uvedenou v Žádosti nebo ii) adresu pro doručení prostřednictvím poštovní přepravy uvedenou Stavebníkem a/nebo Žadatelem v Žádosti.

**4. OBECNÁ PRÁVA A POVINNOSTI STAVEBNÍKA A/NEBO ŽADATELE**

- (i) Stavebník, Žadatel je výslovně srozuměn s tím, že SEK je veřejně prospěšným zařízením, byla zřízena ve veřejném zájmu a je chráněna Příslušnými požadavky.
- (ii) SEK je chráněna ochranným pásmem, jehož rozsah je stanoven (a) ustanovením § 102 Zákona o elektronických komunikacích a/nebo (b) právními předpisy účinnými před Zákonom o elektronických komunikacích, není-li Příslušnými požadavky stanoveno jinak.
- (iii) Stavebník, Žadatel nebo jím pověřená třetí osoba, je povinen při provádění Stavby nebo jiných prací, při odstraňování havárií a projektování staveb, řídit se Příslušnými požadavky, správnou praxí v oboru stavebnictví a technologickými postupy a je povinen učinit veškerá nezbytná opatření vyžadovaná Příslušnými požadavky k ochraně SEK před poškozením. Povinnosti dle tohoto odstavce má Stavebník rovněž ve vztahu k SEK, které se nachází mimo Zájmové území.
- (iv) Při zjištění jakéhokoli rozporu mezi údaji v Situačním výkresu, který je přílohou Vyjádření a skutečným stavem, je Stavebník a/nebo Žadatel povinen bez zbytečného odkladu, nejpozději Den následující po zjištění takové skutečnosti, zjištěný rozpor oznámit POS.
- (v) Stavebník, Žadatel nebo jím pověřená třetí osoba, je povinen každé poškození či krádež SEK bezodkladně, nejpozději Den následující po zjištění takové skutečnosti, oznámit takovou skutečnost dohledovému centru společnosti CETIN na telefonní číslo +420 238 464 190.
- (vi) Bude-li Stavebník, Žadatel nebo jím pověřená třetí osoba na společnosti CETIN požadovat, aby se jako účastník správního řízení, pro jehož účely bylo toto Vyjádření vydáno, vzdala práva na odvolání proti rozhodnutí vydanému ve správním řízení, je oprávněn kontaktovat POS.

**5. POVINNOSTI STAVEBNÍKA PŘI PŘÍPRAVĚ STAVBY**

- (i) Při projektování Stavby je Stavebník povinen zajistit, aby projektová dokumentace Stavby (i) zohledňovala veškeré požadavky na ochranu SEK vyplývající z Příslušných požadavků, zejména ze Zákona o elektronických komunikacích a Stavebního zákona, (ii) respektovala správnou praxi v oboru stavebnictví a technologické postupy a (iii) umožňovala, aby i po provedení a umístění Stavby dle takové projektové dokumentace byla společnost CETIN, jako vlastník SEK schopna bez jakýchkoli omezení a překážek provozovat SEK, provádět údržbu a opravy SEK.
- (ii) Nebude-li možné projektovou dokumentaci zajistit některý, byť i jeden z požadavků dle předchozího odstavce (i) a/nebo umístění Stavby by mohlo způsobit, že nebude naplněn některý, byť i jeden z požadavků dle předchozího odstavce (i), vyvolá Stavebník Překládku.
- (iii) Při projektování Stavby, která se nachází nebo je u ní zamýšlena, že se bude nacházet v ochranném pásmu radiových tras společnosti CETIN a překračuje výšku 15 m nad zemským povrchem, a to včetně dočasných objektů zařízení staveníště (jeřáby, konstrukce, atd.) je Stavebník povinen písemně kontaktovat POS za účelem získání konkrétního stanoviska a podmínek k ochraně radiových tras společnosti CETIN a pro určení, zda Stavba vyvolá Překládku. Ochranné pásmo radiových tras v šíři 50m je zakresleno do situačního výkresu, který je součástí tohoto Vyjádření.

**VŠEOBECNÉ PODMÍNKY OCHRANY SÍTĚ ELEKTRONICKÝCH KOMUNIKACÍ společnosti CETIN a.s.**



Číslo jednací: 639761/21

Číslo žádosti: 0121 121 787

- (iv) Pokud se v Zájmovém území nachází podzemní silové vedení (NN) ve vlastnictví společnosti CETIN, je Stavebník povinen ve vztahu k projektové dokumentaci zajistit totéž, co je uvedeno pod písm (i) tohoto článku 5, přičemž platí, že Stavebník vyvolá Překládku v případech uvedených pod písm (ii) tohoto článku 5.
- (v) Stavebník je povinen při projektování Stavby, která je stavbou (a) zařízení silových elektrických sítí (VN, VVN a ZVVN) a/nebo (b) trakčních vedení, provést výpočet či posouzení rušivých vlivů na SEK, zpracovat ochranná opatření, to vše dle a v souladu s Příslušnými požadavky. Stavebník je povinen nejpozději třicet (30) Dnů před podáním žádosti o vydání příslušného správního rozhodnutí k umístění Stavby dle Stavebního zákona předat POS výpočet či posouzení rušivých vlivů na SEK a zpracovaná ochranná opatření.
- (vi) Je-li Stavba v souběhu s Kabelovodem, nebo Kabelovod kříží, je Stavebník povinen nejpozději ke Dni, ke kterému započne se zpracováním projektové dokumentace ke Stavbě, oznámit POS a zpracovat POS (a) veškeré případy, kdy trajektorie podvrtní a protlaků budou vedeny ve vzdálenosti menší, než je 1,5 m od Kabelovodu a (b) jakékoliv výkopové práce, které budou nebo by mohly být vedeny v úrovni či pod úrovní Kabelovodu nebo kabelové komory.
- (vii) Je-li Stavba umístěna nebo má být umístěna v blízkosti Kabelovodu, ve vzdálenosti menší, než jsou 2 m nebo kříží-li Stavba Kabelovod ve vzdálenosti menší, než je 0,5 m nad nebo kdekoliv pod Kabelovodem, je Stavebník povinen předložit POS k posouzení zakreslení Stavby v příčných řezech, přičemž do příčného řezu je Stavebník rovněž povinen zakreslit profil kabelové komory.

## 6. POVINNOSTI STAVEBNÍKA PŘI PROVÁDĚNÍ STAVBY

- (i) Stavebník je před započítím jakýchkoliv zemních prací ve vztahu ke Stavbě povinen vytýčit trasu SEK na terénu dle Příslušných požadavků a dle Stavebního zákona. S vytýčenou trasou SEK je Stavebník povinen seznámit všechny osoby, které budou anebo by mohly zemní práce ve vztahu ke Stavbě provádět. V případě porušení této povinnosti bude Stavebník odpovědný společnosti CETIN za náklady a škody, které porušením této povinnosti společnosti CETIN vzniknou a je povinen je společnosti CETIN uhradit.
- (ii) Pět (5) Pracovních dní před započítím jakýchkoliv prací ve vztahu ke Stavbě je Stavebník povinen oznámit společnosti CETIN, že zahájí práce či činnosti ve vztahu ke Stavbě. Písemné oznámení dle předchozí věty zašle Stavebník na adresu elektronické pošty POS a bude obsahovat minimálně číslo jednací Vyjádření a kontaktní údaje Stavebníka.
- (iii) Stavebník je povinen zabezpečit a zajistit SEK proti mechanickému poškození, a to zpravidla dočasným umístěním silničních betonových panelů nad kabelovou trasou SEK. Do doby, než je zajištěna a zabezpečena ochrana SEK proti mechanickému poškození, není Stavebník oprávněn přejíždět vozidly nebo stavební mechanizací kabelovou trasu SEK. Při přepravě vysokých nákladů nebo při projíždění stroji, vozidly či mechanizací pod nadzemním vedením SEK je Stavebník povinen prověřit, zda výška nadzemního vedení SEK je dostatečná a umožňuje spolehlivý a bezpečný způsob přepravy nákladu či průjezdu strojů, vozidel či mechanizace.
- (iv) Při provádění zemních prací v blízkosti SEK je Stavebník povinen postupovat tak, aby nedošlo ke změně hloubky uložení nebo prostorového uspořádání SEK. V místech, kde SEK vystupuje ze země do budovy, rozváděče, na sloup apod. je Stavebník povinen vykonávat zemní práce se zvýšenou mírou opatrnosti, výkopové práce v blízkosti sloupů nadzemního vedení SEK je Stavebník povinen provádět v takové vzdálenosti od sloupu nadzemního vedení SEK,

kteřá je dostatečná k tomu, aby nedošlo nebo nemohlo dojít k narušení stability sloupu nadzemního vedení SEK. Stavebník je povinen zajistit, aby jakoukoliv jeho činností nedošlo bez souhlasu a vědomí společnosti CETIN (a) ke změně nivelety terénu, a/nebo (b) k výsadbě trvalých porostů, a/nebo (c) ke změně rozsahu a změně konstrukce zpevněných ploch. Pokud došlo k odkrytí SEK, je Stavebník povinen SEK po celou dobu odkrytí náležitě zabezpečit proti prověšení, poškození a odcizení.

- (v) Zjistí-li Stavebník kdykoliv během provádění prací ve vztahu ke Stavbě jakýkoliv rozpor mezi údaji v projektové dokumentaci a skutečností, je povinen bezodkladně přerušit práce a oznámit zjištěný rozpor na adresu elektronické pošty POS. Stavebník není oprávněn pokračovat v pracích ve vztahu ke Stavbě do doby, než získá písemný souhlas POS s pokračováním prací.
- (vi) Stavebník není bez předchozího písemného souhlasu společnosti CETIN oprávněn manipulovat s kryty kabelových komor, jakkoliv zakrývat vstupy do kabelových komor, a to ani dočasně, vstupovat do kabelových komor, jakkoliv manipulovat s případně odkrytými prvky SEK či s jakýmkoliv jiným zařízením se SEK souvisejícím. Rovněž bez předchozího písemného souhlasu společnosti CETIN není Stavebník oprávněn umístit nad trasou Kabelovodu jakoukoliv jinou síť technické infrastruktury v podélném směru.
- (vii) Byla-li v souladu s Vyjádřením a těmito VPOSEK odkryta SEK je Stavebník povinen tři (3) Pracovní dny před zakrytím SEK písemně oznámit POS zakrytí SEK a vyzvat ho ke kontrole před zakrytím. Oznámení Stavebníka dle předchozí věty musí obsahovat minimálně předpokládaný Den zakrytí, číslo jednací Vyjádření a kontaktní údaje Stavebníka. Stavebník není oprávněn provést zakrytí do doby, než získá písemný souhlas POS se zakrytím.

## 7. ROZHODNÉ PRÁVO

Vyjádření a VPOSEK se řídí českým právem, zejména Občanským zákoníkem, Zákonem o elektronických komunikacích a Stavebním zákonem. Veškeré spory z Vyjádření či VPOSEK vyplývající budou s konečnou platností řešeny u příslušného soudu České republiky.

## 8. PÍSEMNÝ STYK

Písemným stykem či pojmem „písemně“ se pro účely Vyjádření a VPOSEK rozumí předání zpráv jedním z těchto způsobů:

- v listinné podobě;
- e-mailovou zprávou s uznávaným elektronickým podpisem dle zák. č. 297/2016 Sb., o službách vytvářejících důvěru pro elektronické transakce, v účinném znění; a/nebo e-mailovou zprávou zaslou na adresu POS;

## 9. ZÁVĚREČNÁ USTANOVENÍ

- (i) Stavebník, Žadatel nebo jím pověřená třetí osoba je počínaje Dnem převzetí Vyjádření povinen užít informace a data uvedená ve Vyjádření pouze a výhradně k účelu, pro který mu byla tato poskytnuta. Stavebník, Žadatel nebo jím pověřená třetí osoba není oprávněn informace a data rozmnožovat, rozšiřovat, pronajímat, půjčovat či jinak umožnit jejich užívání třetí osobou bez předchozího písemného souhlasu společnosti CETIN.
- (ii) Pro případ porušení kterékoliv z povinností Stavebníka, Žadatele nebo jím pověřené třetí osoby, založené Vyjádřením /nebo těmito VPOSEK je Stavebník, Žadatel či jím pověřená třetí osoba odpovědný za veškeré náklady a škody, které společnosti CETIN vzniknou porušením povinností Stavebníka, Žadatele nebo jím pověřené třetí osoby.

Číslo jednací: 639761/21

Číslo žádosti: 0121 121 787

## Informace k vytyčení *SEK*

V případě požadavku na vytyčení *SEK* společnosti *CETIN* se, prosím, obraťte na společnosti uvedené níže:

### **CETIN a.s. - středisko Morava jih**

se sídlem: Českomoravská 2510/19, Libeň, 190 00 Praha 9  
IČ: 04084063 DIČ: CZ04084063  
kontakt: tel: 238465229 obslužná doba po-pa 7 - 15 hod

### **TEMO-TELEKOMUNIKACE, a.s. - výhradní dodavatel společnosti CETIN a.s.**

se sídlem: U Záběhlického zámku 233/15, 106 00 Praha 10  
IČ: 25740253 DIČ: CZ25740253  
kontakt: Pavel Drdla, mobil: 725871746, e-mail: pavel.drdla@temo.cz  
Klíma Jiří, mobil: 602450093, e-mail: jiri.klima@temo.cz

### **CONTENT, s.r.o.**

se sídlem: Karlov 1246, 594 01 Velké Meziříčí, pobočka: Okružní 28/18, 591 01 Žďár nad Sázavou  
IČ: 63492164 DIČ: CZ63492164  
kontakt: Martin Kalina, tel/fax: 566521721, mobil: 777702117, e-mail: kalina@content-vm.cz,  
vytycenisiti@seznam.cz

### **ELTER, s.r.o.**

se sídlem: Straněnská 1149, 539 01 Hlinsko  
IČ: 49814419 DIČ: CZ49814419  
kontakt: tel.: 469312100, mobil: 731115925, e-mail: elter.hlinsko@xaz.cz  
Havel Stanislav, mobil: 736778264, Chadima Zdeněk, mobil: 731115933

### **GIS-STAVINVEX, a.s.**

se sídlem: Pražská 1156, Pelhřimov  
IČ: 25163558 DIČ: CZ25163558  
kontakt: Petr Novák, mobil: 737 286 334, tel/fax: 596 541 102, e-mail: ostrava@gis-stavinvox.cz

### **Chadima Zdeněk**

se sídlem: Máchova 257, 539 73 Skuteč  
IČ: 01222163 DIČ:  
kontakt: Zdeněk Chadima, tel: 731115933, e-mail: z.chadima@tiscali.cz

### **Jiří Novotný, Montáž, údržba a servis tel.sítí - okr. Třebíč, Znojmo**

se sídlem: Akad. Práta 524, 675 55 Hrotovice, okr. Třebíč  
IČ: 72377259 DIČ:  
kontakt: Jiří Novotný, tel.: 568860888, mobil: 777318588, e-mail: novotny.hrotovice@seznam.cz

### **Josef Joura**

se sídlem: Okřešice 53, okres Třebíč, 674 01  
IČ: 88282091 DIČ: CZ6312180820  
kontakt: Josef Joura, mobil: 602578674, e-mail: josefjoura@seznam.cz

### **Karel Horský**

se sídlem: Poličská 877/36, 568 02 Svitavy - Předměstí  
IČ: 01377841 DIČ:  
kontakt: Karel Horský, mobil: 602 483 023, e-mail: k.horsky.sy@gmail.com

Číslo jednací: 639761/21

Číslo žádosti: 0121 121 787

**K+K ELTEC, s.r.o.**

se sídlem: Smetanova 997, 517 41 Kostelec nad Orlicí  
IČ: 25277308 DIČ: CZ25277308  
kontakt: Radovan Krsek, mobil: 603486395, e-mail: krsek@eltec.cz

**PELMONT s.r.o**

se sídlem: Vlášnická 1111, 393 01 Pelhřimov  
IČ: 25172786 DIČ: CZ25172786  
kontakt: Karel Pichl, tel.: 565325325, fax: 565333565, mobil: 602227227, e-mail: pelmont@pelmont.cz

**Radim Zabloudil**

se sídlem: Tábor 2356/28a, 602 00 Brno - Žabovřesky  
IČ: 74899589 DIČ: CZ6210151585  
kontakt: Radim Zabloudil, mobil: 602760276, e-mail: radim.zabloudil@seznam.cz

**TEMO-TELEKOMUNIKACE, a.s. - výhradní dodavatel společnosti CETIN a.s.**

se sídlem: pracoviště Žižkova 832, 580 01 Havlíčkův Brod  
IČ: 25740253 DIČ: CZ25740253  
kontakt: Jan Dostál, mobil: 602482982, e-mail: jan.dostal@temo.cz

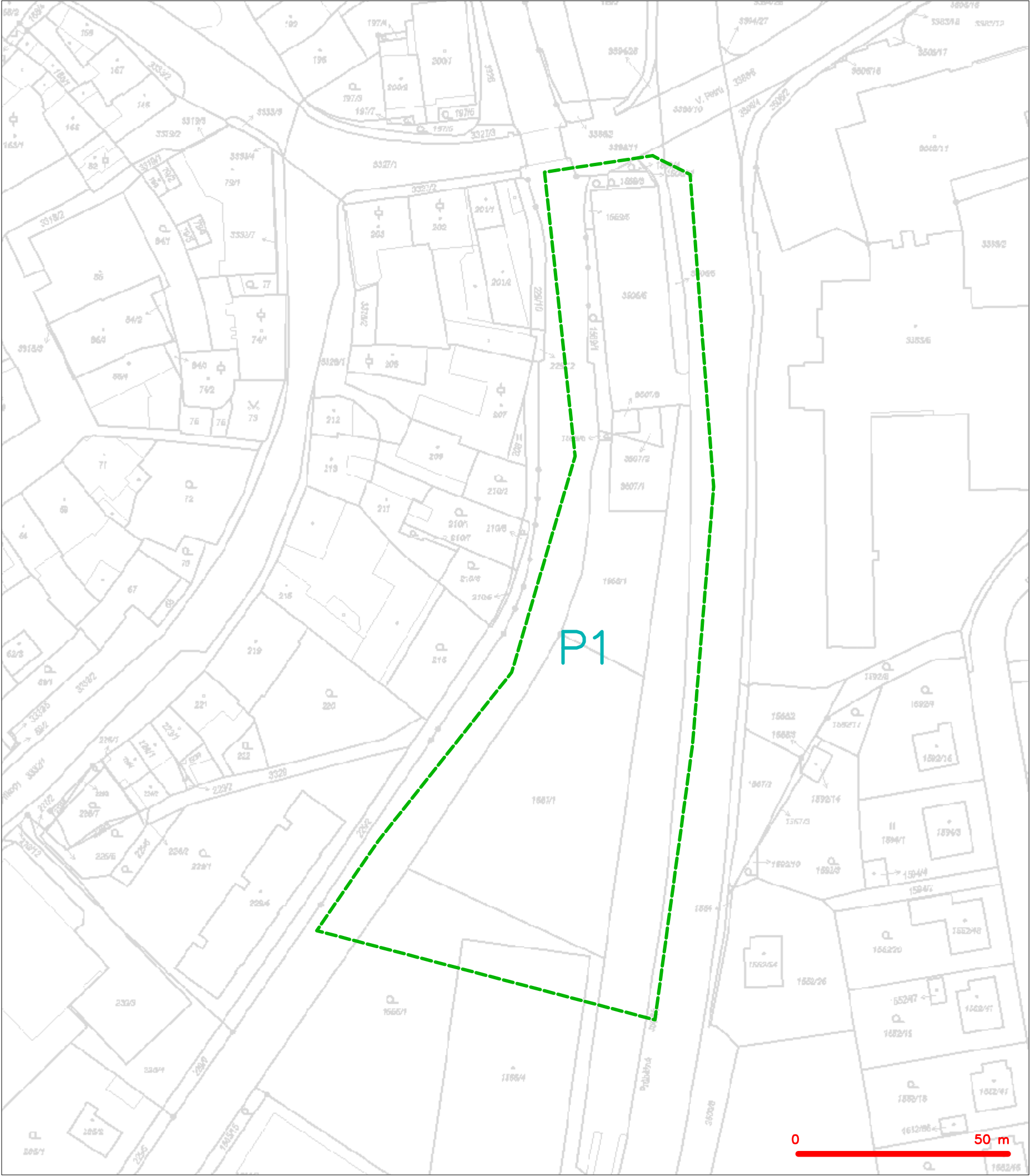
**TELEPROG s.r.o.,**

se sídlem: Znojemská 4665/78a, 586 01 Jihlava  
IČ: 60721197 DIČ: CZ60721197  
kontakt: Luboš Štěpnička, tel.: 567322089, fax: 567161319, mobil: 602782898, e-mail: stepnicka@teleprog.cz


**Vegacom, a.s.**

se sídlem: Rantířov 20, ( Areál Agropodnik), 588 41 Vyskytná nad Jihlavou  
IČ: 25788680 DIČ: CZ25788680  
kontakt: Martin Pečar, mobil: 603855658, e-mail: pecar@vegacom.cz  
Zdeněk Plšek, mobil: 605232401, e-mail: plsek@vegacom.cz

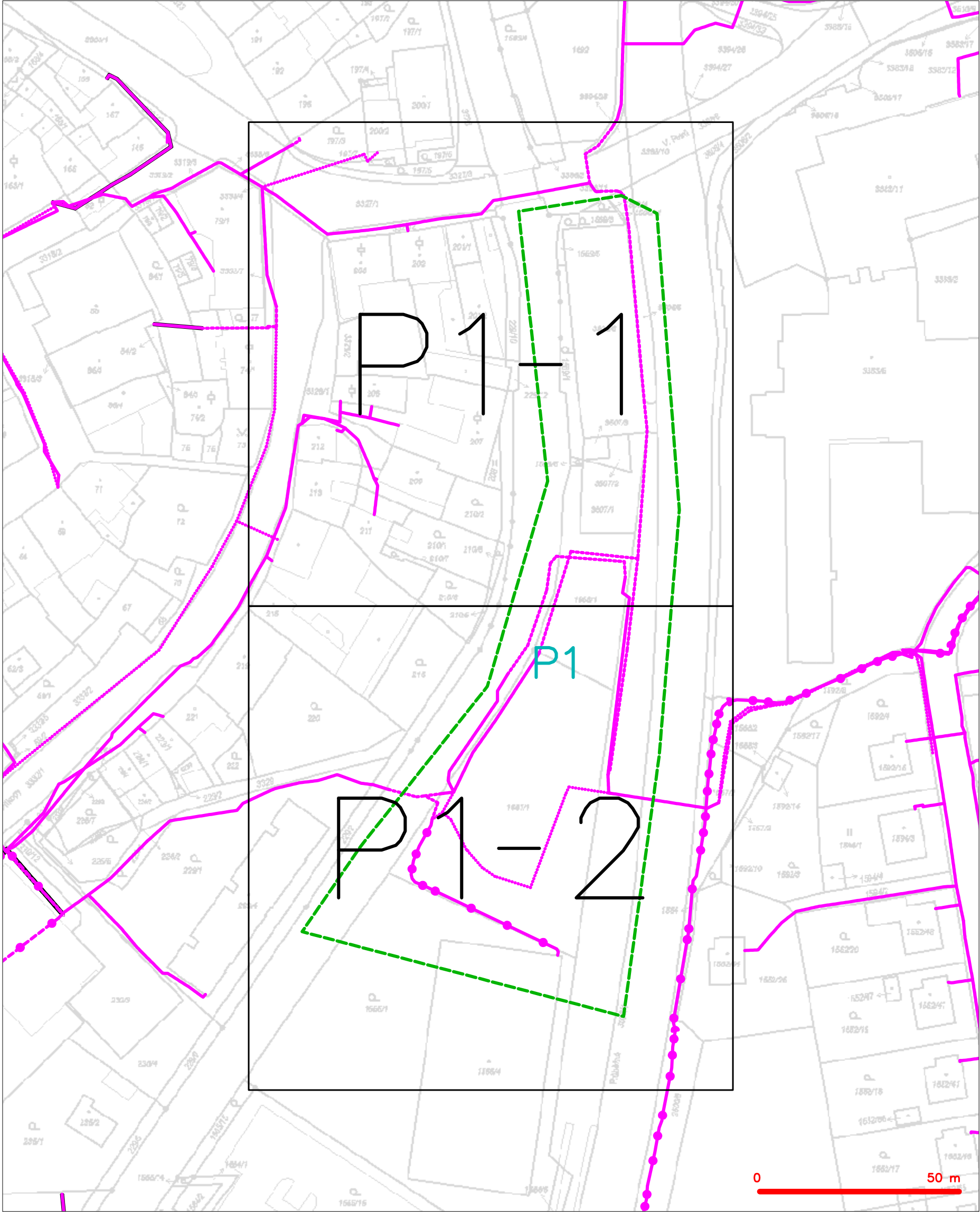
SITUAČNÍ VÝKRES - ZÁJMOVÉ ÚZEMÍ



LEGENDA  
----- hranice zájmového území k vyjádření

  
CETIN a.s.  
Českomoravská 2510/19, Libeň  
190 00 Praha 9  
DIČ: CZ04084063  
102

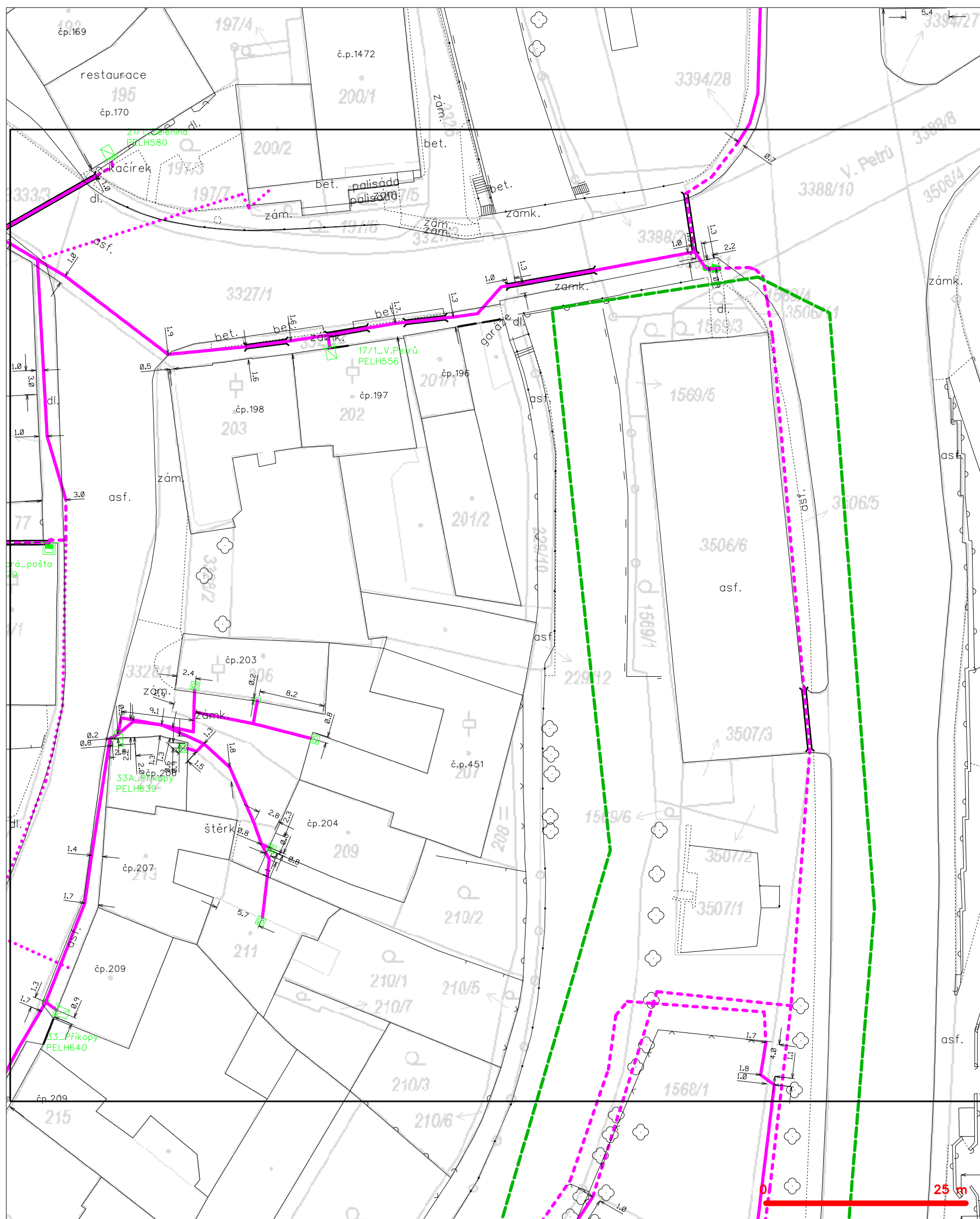
SITUAČNÍ VÝKRES - POLYGON 1



LEGENDA	
	hranice zájmového území k vyjádření
	NV přípojka, území s NV přípojkou CETIN
	zaměřený průběh metalického kabelu
	zaměřený průběh optického kabelu, HDPE trubky nebo souběh optického a metalického kabelu
	nezaměřený průběh metalického kabelu
	nadzemní síť cizí
	nezaměřený průběh optického kabelu, HDPE trubky nebo souběh optického a metalického kabelu
	radiové síť, ochranné pásmo radiové sítě
	nadzemní síť
	neprovazované síť
	podzemní síť cizí
	síť s NV
	kolektor, kabelovod



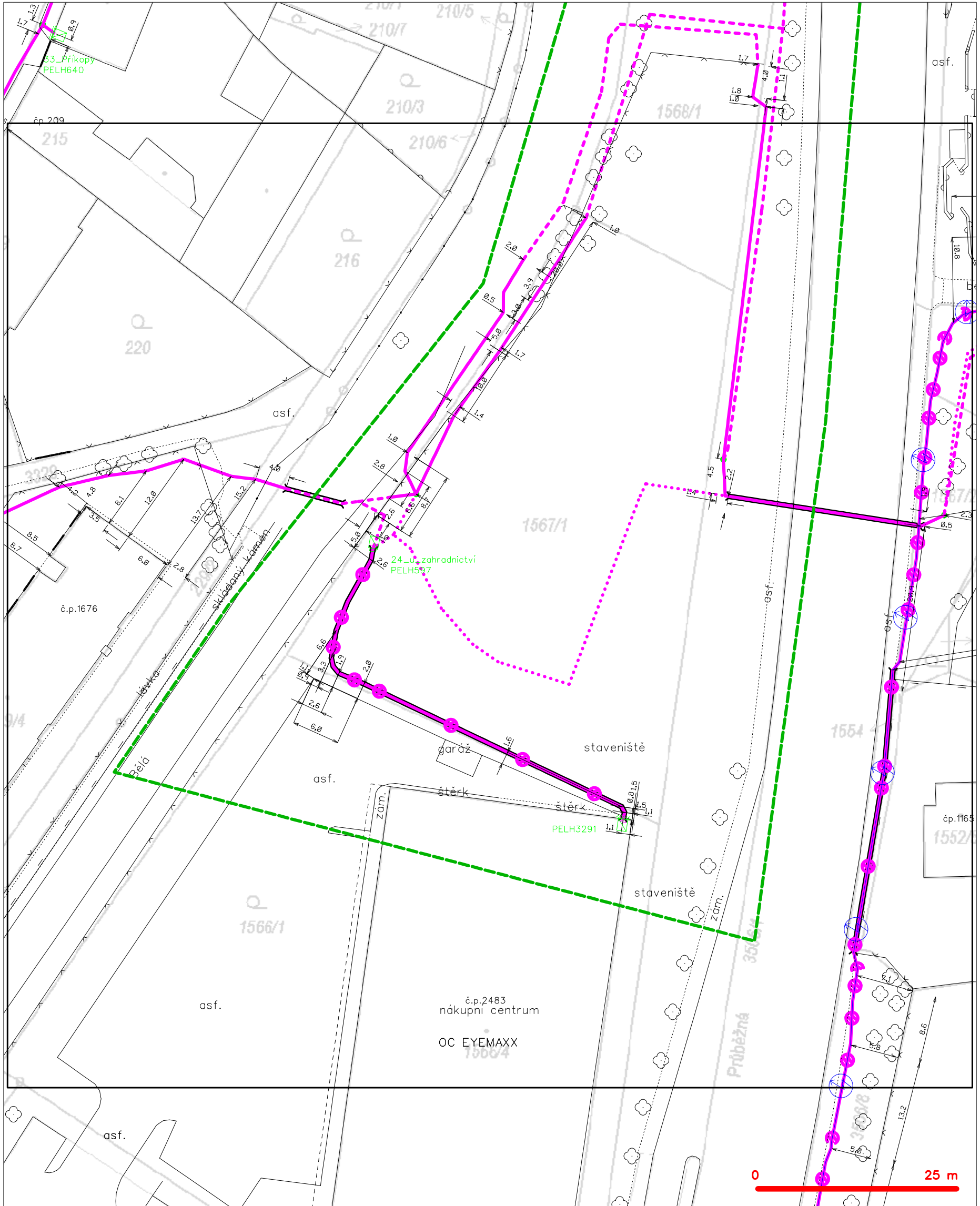
SITUAČNÍ VÝKRES - POLYGON 1, list kladu P1-1



**LEGENDA**

	hranice zájmového území k vyjádření		nezaměřený průběh optického kabelu, HDPE trubky nebo souběh optického a metalického kabelu
	NN přípojka, území s NN přípojkou CETIV		radiové síť, ochranné pásmo radiové sítě
	zaměřený průběh metalického kabelu		podzemní síť
	zaměřený průběh optického kabelu, HDPE trubky nebo souběh optického a metalického kabelu		neprorazované síť
	nezaměřený průběh metalického kabelu		podzemní síť cizí
	nadměří síť cizí		síť s NN
			kolektor, kabelovod

**SITUAČNÍ VÝKRES - POLYGON 1, list kladu P1-2**



**LEGENDA**

- |  |   |  |   |
|--|---|--|---|
|  | hranice zájmového území k vyjádření           |  | nezaměřený průběh optického kabelu, HDPE trubky |
|  | NV přípojka, území s NV přípojkou CETIN       |  | nebo souběh optického a metalického kabelu      |
|  | zaměřený průběh metalického kabelu            |  | radiové sítě, ochranné pásmo radiové sítě       |
|  | zaměřený průběh optického kabelu, HDPE trubky |  | nadzemní sítě                                   |
|  | nebo souběh optického a metalického kabelu    |  | neprovozované sítě                              |
|  | nezaměřený průběh metalického kabelu          |  | podzemní sítě cizí                              |
|  | nadzemní sítě cizí                            |  | sítě s NV                                       |
- kolektor, kabelovod



**VYJÁDŘENÍ O EXISTENCI SÍTĚ ELEKTRONICKÝCH KOMUNIKACÍ  
společnosti CETIN a.s.  
(„Vyjádření“)**

**A VŠEOBECNÉ PODMÍNKY OCHRANY SÍTĚ ELEKTRONICKÝCH KOMUNIKACÍ  
společnosti CETIN a.s.  
(„Všeobecné podmínky ochrany SEK“)**

toto Vyjádření a Všeobecné podmínky ochrany SEK je vydané dle ustanovení § 101 zákona č. 127/2005 Sb., o elektronických komunikacích a o změně některých souvisejících zákonů, v účinném znění („**Zákon o elektronických komunikacích**“), a dle ustanovení § 161 zákona č. 183/2006 Sb., o územním plánování a stavebním řádu, v účinném znění („**Stavební zákon**“), a dle příslušných ustanovení zákona č. 89/2012 Sb., občanský zákoník, v účinném znění („**Občanský zákoník**“)

**Číslo jednací: 656402/21**

**Číslo žádosti: 0121 137 104 („Žádost“)**

Název akce („ <b>Stavba</b> “)	Komunikace pravý břeh Bělá	
Důvod vydání Vyjádření („ <b>Důvod vyjádření</b> “)	Společné územní a stavební řízení	
<b>Žadatel</b>	WAY project s.r.o.	
<b>Stavebník</b>	Město Pelhřimov, Masarykovo náměstí 1, Pelhřimov, 39301	
<b>Zájmové území</b>	Okres	Pelhřimov
	Obec	Pelhřimov
	Kat. území / č. parcely	Pelhřimov
<b>Platnost Vyjádření</b>	<b>7. 6. 2023 („Den konce platnosti Vyjádření“)</b>	

Žadatel Žádostí určil a vyznačil Zájmové území, jakož i určil Důvod Vyjádření.

Na základě určení a vyznačení Zájmového území Žadatelem a na základě určení Důvodu Vyjádření vydává společnost CETIN a.s. následující Vyjádření:

**Dojde ke střetu se sítí elektronických komunikací (dále jen „SEK“) společnosti CETIN a.s.**

- (I) Na Žadatelem určeném a vyznačeném Zájmovém území se vyskytuje SEK společnosti CETIN a.s.;
- (II) Společnost CETIN a.s. **za podmínky splnění bodu (III)** tohoto Vyjádření **souhlasí**, aby Stavebník a/nebo Žadatel, je-li Stavebníkem v Zájmovém území vyznačeném v Žádosti, provedl Stavbu a/nebo činnosti povolené příslušným správním rozhodnutím vydaným dle Stavebního zákona;
- (III) Stavebník a/nebo Žadatel, je-li Stavebníkem, je povinen
  - (i) dodržet tyto níže uvedené podmínky, které byly stanovené POS, tak jak je tento označen ve Všeobecných podmínkách ochrany SEK



Číslo jednací: 656402/21

Číslo žádosti: 0121 137 104

- Stavba je podmíněna překládkou PVSEK. Jedná se jak o hloubkové přeložení kabelové trasy - v místě křížení s novou komunikací, tak o stranové přeložení kabelové trasy mimo komunikaci, parkoviště, obrubníky. Pro stavebníka je výhodné, aby trasa přeložky SEK byla součástí územního rozhodnutí stavby, která ji vyvolala. Na vedení SEK umístěné na nemovitosti se vztahuje § 104, případně § 147 zákona č.127/2005 Sb., o elektronických komunikacích. Náklady spojené s vynucenou překládkou na úrovni stávajícího technického řešení a zřízením nového věcného břemene SEK hradí ten, kdo překládku vyvolal. Přeložení trasy SEK zajistí její vlastník, společnost CETIN, a. s. Překládka bude provedena dle projektové dokumentace odsouhlasené provozovatelem sítě CETIN, a.s. Realizace je podmíněna uzavřením smlouvy o provedení vynucené překládky, nejpozději před vydáním stavebního povolení nebo jiného rozhodnutí. Bližší informace ke smlouvě (např. vyhotovení cenového a technického návrhu překládky apod.) podá pan Petr Macho, mob 720 758 105 (e-mail: petr.macho@cetin.cz)

Všechna křížení pod trasou PVSEK. Dodržet ČSN 73 6005. Ve vzdálenosti blíže než 1 m nepoužívat mechanizaci. Nesouhlasíme s odkrýváním kabelové trasy z důvodu pokládky IS (vyjma křížení). Před záhozem přizvěte ke kontrole křížení a každého dalšího odkrytí kabelové trasy našeho pracovníka (mob. 602 428 844, 602 145 836). Až po provedení kontroly a pořízení zápisu je možné výkop zahrnout. Stavebník písemně oznámí na místně příslušné pracoviště Střediska ochrany sítě Brno termín zahájení prací.

- V místech nových vjezdů a parkovacích stání uložte kabelové vedení do chrániček. Založte rezervní chráničku PE 110 mm. Chráničky uložte tak, aby přesahovaly alespoň 0,5m za okraj zpevněné pojezdové plochy.
- V místech spojek a odbočení kabelové trasy nezřizujte souvislé pojezdové plochy.
- Nad kabelovou trasou neukládejte podélně obrubníky, ani jejich betonový základ.
- Zpevněné povrchy nad kabelovou trasou proveďte tak, aby povrch nad kabelovou trasou byl rozebíratelný.
- Pokud nebude písemně společností CETIN stanoveno jinak, výsadba dřevin a vzrostlé zeleně v ochranném pásmu SEK je zakázána. ; a

(ii) řídit se Všeobecnými podmínkami ochrany SEK, které jsou nedílnou součástí Vyjádření;

- (IV) Pro případ, že bude nezbytné přeložení SEK, zajistí vždy takové přeložení SEK její vlastník, společnost CETIN a.s. Stavebník, který vyvolal překládku SEK je dle ustanovení § 104 odst. 17 Zákona o elektronických komunikacích povinen uhradit společnosti CETIN a.s. veškeré náklady na nezbytné úpravy dotčeného úseku SEK, a to na úrovni stávajícího technického řešení;

- (V) Pro účely přeložení SEK dle bodu (IV) tohoto Vyjádření je Stavebník povinen uzavřít se společností CETIN a.s. Smlouvu o realizaci překládky SEK.

Vyjádření je platné pouze pro Zájmové území určené a vyznačené Žadatelem, jakož i pro Důvod Vyjádření stanovený a určený Žadatelem v Žádosti.

Vyjádření pozbývá platnosti i) v Den konce platnosti Vyjádření, ii) změnou rozsahu Zájmového území či změnou Důvodu Vyjádření uvedeného v Žádosti a/nebo iii) jakýmkoliv porušením kterékoliv povinnosti stanovené Všeobecnými podmínkami ochrany SEK, to vše v závislosti na tom, která ze skutečností rozhodná pro pozbytí platnosti Vyjádření nastane nejdříve.

Společnost CETIN a.s. vydáním tohoto Vyjádření poskytla Žadateli pro Žadatelem určené a vyznačené Zájmové území veškeré informace o SEK dostupné společnosti CETIN a.s. ke dni podání Žádosti.

Ze strany společnosti CETIN a.s. může v některých případech docházet ke zpracování Vašich osobních údajů. Ke zpracování Vašich osobních údajů dochází vždy v souladu s platnými právními předpisy. Konkrétní zásady a podmínky zpracování osobních údajů společností CETIN a.s. jsou dostupné na <https://www.cetin.cz/zasady-ochrany-osobnich-udaju>.

V případě dotazů k Vyjádření kontaktujte prosím asistenční linku 238 461 111.

Číslo jednací: 656402/21

Číslo žádosti: 0121 137 104

**Přílohami Vyjádření jsou:**

- *Všeobecné podmínky ochrany SEK*
- *Informace k vytýčení SEK ve vlastnictví společnosti CETIN a.s.*
- *Situační výkres (obsahuje Zájmové území určené a vyznačené Žadatelem a výřezy účelové mapy SEK)*

Vyjádření vydala společnost **CETIN a.s.** dne: 7. 6. 2021.

A handwritten signature in blue ink, appearing to be "Karl".

CETIN a.s.  
Českomoravská 2510/19, Libeň  
190 00 Praha 9  
DIČ: CZ04084063

102

**VŠEOBECNÉ PODMÍNKY OCHRANY SÍTĚ ELEKTRONICKÝCH KOMUNIKACÍ společnosti CETIN a.s.****1. PLATNOST VŠEOBECNÝCH PODMÍNEK**

- i) Tyto Všeobecné podmínky ochrany sítě elektronických komunikací (dále jen „VPOSEK“) tvoří součást Vyjádření (jak je tento pojem definován níže v článku 2 VPOSEK).
- ii) V případě rozporu mezi Vyjádřením a těmito VPOSEK mají přednost ustanovení Vyjádření, pokud není těmito VPOSEK stanoveno jinak.

**2. DEFINICE**

Níže uvedené termíny, jsou-li použity v těchto VPOSEK a uvozeny velkým písmenem, mají následující význam, není-li těmito VPOSEK a/nebo Příslušnými požadavky stanoveno výslovně jinak:

„**CETIN**“ znamená CETIN a.s. se sídlem Českomoravská 2510/19, Libeň, 190 00 Praha 9, IČO: 04084063, zapsaná v obchodním rejstříku vedeném Městským soudem v Praze pod spz. B 20623;

„**Den**“ je kalendářní den;

„**Kabelovod**“ podzemní zařízení sestávající se z tělesa Kabelovodu a kabelových komor, sloužící k zatahování kabelů a ochranných trubek;

„**Občanský zákoník**“ znamená zákon č. 89/2012 Sb., občanský zákoník, v účinném znění;

„**POS**“ je zaměstnanec společnosti CETIN, pověřený ochranou sítě, Eva Pyroutková, tel.: 602 428 844, e-mail: eva.pyroutkova@cetin.cz;

„**Pracovní den**“ znamená Den, kromě soboty, neděle, a státních svátků a ostatních svátků ve smyslu zákona č. 245/2000 Sb., o státních svátcích, o významných dnech a o dnech pracovního klidu, v účinném znění;

„**Příslušné požadavky**“ znamená jakýkoli a každý příslušný právní předpis, vč. technických norem, nebo normativní právní akt veřejné správy či samosprávy, nebo jakékoli rozhodnutí, povolení, souhlas nebo licenci, včetně podmínek, které s ním souvisí;

„**Překládka**“ je stavba spočívající ve změně trasy vedení SEK ve vlastnictví CETIN nebo přemístění zařízení SEK ve vlastnictví CETIN; Stavebník, který Překládku vyvolal, je dle ustanovení § 104 odst. 17 Zákona o elektronických komunikacích povinen uhradit společnosti CETIN veškeré náklady na nezbytné úpravy dotčeného úseku SEK, a to na úrovni stávajícího technického řešení;

„**SEK**“ je síť elektronických komunikací ve vlastnictví CETIN;

„**Stavba**“ je stavba a/nebo činnost ve vztahu, k níž bylo vydáno Vyjádření, a je prováděna Stavebníkem a/nebo Žadatelem v souladu s Příslušnými požadavky, povolená příslušným správním rozhodnutím vydaným dle Stavebního zákona;

„**Stavebník**“ je osoba takto označená ve Vyjádření;

„**Stavební zákon**“ je zákon č. 183/2006 Sb., o územním plánování a stavebním řádu;

„**Vyjádření**“ je vyjádření o existenci sítě elektronických komunikací vydané společností CETIN dne 7. 6. 2021 pod č.j. 656402/21;

„**Zájmové území**“ je území označené Žadatelem a/nebo Stavebníkem v Žádosti;

„**Situační výkres**“ je výkres, který je přílohou Vyjádření a obsahuje Zájmové území určené a vyznačené Žadatelem v Žádosti a výřezy účelové mapy SEK;

„**Zákon o elektronických komunikacích**“ je zákon č. 127/2005 Sb., o elektronických komunikacích a o změně některých souvisejících zákonů, v účinném znění;

„**Žadatel**“ je osoba takto označená ve Vyjádření.

„**Žádost**“ je žádost, kterou Žadatel a/nebo Stavebník požádal CETIN o vydání Vyjádření.

**3. PLATNOST A ÚČINNOST VPOSEK**

Tyto VPOSEK jsou platné a účinné dnem odeslání Vyjádření na i) adresu elektronické pošty Stavebníka a/nebo Žadatele uvedenou v Žádosti nebo ii) adresu pro doručení prostřednictvím poštovní přepravy uvedenou Stavebníkem a/nebo Žadatelem v Žádosti.

**4. OBECNÁ PRÁVA A POVINNOSTI STAVEBNÍKA A/NEBO ŽADATELE**

- (i) Stavebník, Žadatel je výslovně srozuměn s tím, že SEK je veřejně prospěšným zařízením, byla zřízena ve veřejném zájmu a je chráněna Příslušnými požadavky.
- (ii) SEK je chráněna ochranným pásmem, jehož rozsah je stanoven (a) ustanovením § 102 Zákona o elektronických komunikacích a/nebo (b) právními předpisy účinnými před Zákonom o elektronických komunikacích, není-li Příslušnými požadavky stanoveno jinak.
- (iii) Stavebník, Žadatel nebo jím pověřená třetí osoba, je povinen při provádění Stavby nebo jiných prací, při odstraňování havárií a projektování staveb, řídit se Příslušnými požadavky, správnou praxí v oboru stavebnictví a technologickými postupy a je povinen učinit veškerá nezbytná opatření vyžadovaná Příslušnými požadavky k ochraně SEK před poškozením. Povinnosti dle tohoto odstavce má Stavebník rovněž ve vztahu k SEK, které se nachází mimo Zájmové území.
- (iv) Při zjištění jakéhokoli rozporu mezi údaji v Situačním výkresu, který je přílohou Vyjádření a skutečným stavem, je Stavebník a/nebo Žadatel povinen bez zbytečného odkladu, nejpozději Den následující po zjištění takové skutečnosti, zjištěný rozpor oznámit POS.
- (v) Stavebník, Žadatel nebo jím pověřená třetí osoba, je povinen každé poškození či krádež SEK bezodkladně, nejpozději Den následující po zjištění takové skutečnosti, oznámit takovou skutečnost dohledovému centru společnosti CETIN na telefonní číslo +420 238 464 190.
- (vi) Bude-li Stavebník, Žadatel nebo jím pověřená třetí osoba na společnosti CETIN požadovat, aby se jako účastník správního řízení, pro jehož účely bylo toto Vyjádření vydáno, vzdala práva na odvolání proti rozhodnutí vydanému ve správním řízení, je oprávněn kontaktovat POS.

**5. POVINNOSTI STAVEBNÍKA PŘI PŘÍPRAVĚ STAVBY**

- (i) Při projektování Stavby je Stavebník povinen zajistit, aby projektová dokumentace Stavby (i) zohledňovala veškeré požadavky na ochranu SEK vyplývající z Příslušných požadavků, zejména ze Zákona o elektronických komunikacích a Stavebního zákona, (ii) respektovala správnou praxi v oboru stavebnictví a technologické postupy a (iii) umožňovala, aby i po provedení a umístění Stavby dle takové projektové dokumentace byla společnost CETIN, jako vlastník SEK schopna bez jakýchkoli omezení a překážek provozovat SEK, provádět údržbu a opravy SEK.
- (ii) Nebude-li možné projektovou dokumentaci zajistit některý, byť i jeden z požadavků dle předchozího odstavce (i) a/nebo umístění Stavby by mohlo způsobit, že nebude naplněn některý, byť i jeden z požadavků dle předchozího odstavce (i), vyvolá Stavebník Překládku.
- (iii) Při projektování Stavby, která se nachází nebo je u ní zamýšleno, že se bude nacházet v ochranném pásmu radiových tras společnosti CETIN a překračuje výšku 15 m nad zemským povrchem, a to včetně dočasných objektů zařízení staveníště (jeřáby, konstrukce, atd.) je Stavebník povinen písemně kontaktovat POS za účelem získání konkrétního stanoviska a podmínek k ochraně radiových tras společnosti CETIN a pro určení, zda Stavba vyvolá Překládku. Ochranné pásmo radiových tras v šíři 50m je zakresleno do situačního výkresu, který je součástí tohoto Vyjádření.

**VŠEOBECNÉ PODMÍNKY OCHRANY SÍTĚ ELEKTRONICKÝCH KOMUNIKACÍ společnosti CETIN a.s.**

Číslo jednací: 656402/21

Číslo žádosti: 0121 137 104

- (iv) Pokud se v Zájmovém území nachází podzemní silové vedení (NN) ve vlastnictví společnosti CETIN, je Stavebník povinen ve vztahu k projektové dokumentaci zajistit totéž, co je uvedeno pod písm (i) tohoto článku 5, přičemž platí, že Stavebník vyvolá Překládku v případech uvedených pod písm (ii) tohoto článku 5.
- (v) Stavebník je povinen při projektování Stavby, která je stavbou (a) zařízení silových elektrických sítí (VN, VVN a ZVVN) a/nebo (b) trakčních vedení, provést výpočet či posouzení rušivých vlivů na SEK, zpracovat ochranná opatření, to vše dle a v souladu s Příslušnými požadavky. Stavebník je povinen nejpozději třicet (30) Dnů před podáním žádosti o vydání příslušného správního rozhodnutí k umístění Stavby dle Stavebního zákona předat POS výpočet či posouzení rušivých vlivů na SEK a zpracovaná ochranná opatření.
- (vi) Je-li Stavba v souběhu s Kabelovodem, nebo Kabelovod kříží, je Stavebník povinen nejpozději ke Dni, ke kterému započne se zpracováním projektové dokumentace ke Stavbě, oznámit POS a projednat s POS (a) veškeré případy, kdy trajektorie podvrtná a protlaků budou vedeny ve vzdálenosti menší, než je 1,5 m od Kabelovodu a (b) jakékoliv výkopové práce, které budou nebo by mohly být vedeny v úrovni či pod úrovní Kabelovodu nebo kabelové komory.
- (vii) Je-li Stavba umístěna nebo má být umístěna v blízkosti Kabelovodu, ve vzdálenosti menší, než jsou 2 m nebo kříží-li Stavba Kabelovod ve vzdálenosti menší, než je 0,5 m nad nebo kdekoliv pod Kabelovodem, je Stavebník povinen předložit POS k posouzení zakreslení Stavby v příčných řezech, přičemž do příčného řezu je Stavebník rovněž povinen zakreslit profil kabelové komory.

## 6. POVINNOSTI STAVEBNÍKA PŘI PROVÁDĚNÍ STAVBY

- (i) Stavebník je před započítím jakýchkoliv zemních prací ve vztahu ke Stavbě povinen vytýčit trasu SEK na terénu dle Příslušných požadavků a dle Stavebního zákona. S vytýčenou trasou SEK je Stavebník povinen seznámit všechny osoby, které budou anebo by mohly zemní práce ve vztahu ke Stavbě provádět. V případě porušení této povinnosti bude Stavebník odpovědný společnosti CETIN za náklady a škody, které porušením této povinnosti společnosti CETIN vzniknou a je povinen je společnosti CETIN uhradit.
- (ii) Pět (5) Pracovních dní před započítím jakýchkoliv prací ve vztahu ke Stavbě je Stavebník povinen oznámit společnosti CETIN, že zahájí práce či činnosti ve vztahu ke Stavbě. Písemné oznámení dle předchozí věty zašle Stavebník na adresu elektronické pošty POS a bude obsahovat minimálně číslo jednací Vyjádření a kontaktní údaje Stavebníka.
- (iii) Stavebník je povinen zabezpečit a zajistit SEK proti mechanickému poškození, a to zpravidla dočasným umístěním silničních betonových panelů nad kabelovou trasou SEK. Do doby, než je zajištěna a zabezpečena ochrana SEK proti mechanickému poškození, není Stavebník oprávněn přejíždět vozidly nebo stavební mechanizací kabelovou trasu SEK. Při přepravě vysokých nákladů nebo při projíždění stroji, vozidly či mechanizací pod nadzemním vedením SEK je Stavebník povinen prověřit, zda výška nadzemního vedení SEK je dostatečná a umožňuje spolehlivý a bezpečný způsob přepravy nákladu či průjezdu strojů, vozidel či mechanizace.
- (iv) Při provádění zemních prací v blízkosti SEK je Stavebník povinen postupovat tak, aby nedošlo ke změně hloubky uložení nebo prostorového uspořádání SEK. V místech, kde SEK vystupuje ze země do budovy, rozváděče, na sloup apod. je Stavebník povinen vykonávat zemní práce se zvýšenou mírou opatrnosti, výkopové práce v blízkosti sloupů nadzemního vedení SEK je Stavebník povinen provádět v takové vzdálenosti od sloupu nadzemního vedení SEK,

kteřá je dostatečná k tomu, aby nedošlo nebo nemohlo dojít k narušení stability sloupu nadzemního vedení SEK. Stavebník je povinen zajistit, aby jakoukoliv jeho činností nedošlo bez souhlasu a vědomí společnosti CETIN (a) ke změně nivelety terénu, a/nebo (b) k výsadbě trvalých porostů, a/nebo (c) ke změně rozsahu a změně konstrukce zpevněných ploch. Pokud došlo k odkrytí SEK, je Stavebník povinen SEK po celou dobu odkrytí náležitě zabezpečit proti prověšení, poškození a odcizení.

- (v) Zjistí-li Stavebník kdykoliv během provádění prací ve vztahu ke Stavbě jakýkoliv rozpor mezi údaji v projektové dokumentaci a skutečností, je povinen bezodkladně přerušit práce a oznámit zjištěný rozpor na adresu elektronické pošty POS. Stavebník není oprávněn pokračovat v pracích ve vztahu ke Stavbě do doby, než získá písemný souhlas POS s pokračováním prací.
- (vi) Stavebník není bez předchozího písemného souhlasu společnosti CETIN oprávněn manipulovat s kryty kabelových komor, jakkoliv zakrývat vstupy do kabelových komor, a to ani dočasně, vstupovat do kabelových komor, jakkoliv manipulovat s případně odkrytými prvky SEK či s jakýmkoliv jiným zařízením se SEK souvisejícím. Rovněž bez předchozího písemného souhlasu společnosti CETIN není Stavebník oprávněn umístit nad trasou Kabelovodu jakoukoliv jinou síť technické infrastruktury v podélném směru.
- (vii) Byla-li v souladu s Vyjádřením a těmito VPOSEK odkryta SEK je Stavebník povinen tři (3) Pracovní dny před zakrytím SEK písemně oznámit POS zakrytí SEK a vyzvat ho ke kontrole před zakrytím. Oznámení Stavebníka dle předchozí věty musí obsahovat minimálně předpokládaný Den zakrytí, číslo jednací Vyjádření a kontaktní údaje Stavebníka. Stavebník není oprávněn provést zakrytí do doby, než získá písemný souhlas POS se zakrytím.

## 7. ROZHODNÉ PRÁVO

Vyjádření a VPOSEK se řídí českým právem, zejména Občanským zákoníkem, Zákonem o elektronických komunikacích a Stavebním zákonem. Veškeré spory z Vyjádření či VPOSEK vyplývající budou s konečnou platností řešeny u příslušného soudu České republiky.

## 8. PÍSEMNÝ STYK

Písemným stykem či pojmem „písemně“ se pro účely Vyjádření a VPOSEK rozumí předání zpráv jedním z těchto způsobů:

- v listinné podobě;
- e-mailovou zprávou s uznávaným elektronickým podpisem dle zák. č. 297/2016 Sb., o službách vytvářejících důvěru pro elektronické transakce, v účinném znění; a/nebo e-mailovou zprávou zaslou na adresu POS;

## 9. ZÁVĚREČNÁ USTANOVENÍ

- (i) Stavebník, Žadatel nebo jím pověřená třetí osoba je počínaje Dnem převzetí Vyjádření povinen užít informace a data uvedená ve Vyjádření pouze a výhradně k účelu, pro který mu byla tato poskytnuta. Stavebník, Žadatel nebo jím pověřená třetí osoba není oprávněn informace a data rozmnožovat, rozšiřovat, pronajímat, půjčovat či jinak umožnit jejich užívání třetí osobou bez předchozího písemného souhlasu společnosti CETIN.
- (ii) Pro případ porušení kterékoliv z povinností Stavebníka, Žadatele nebo jím pověřené třetí osoby, založené Vyjádřením /nebo těmito VPOSEK je Stavebník, Žadatel či jím pověřená třetí osoba odpovědný za veškeré náklady a škody, které společnosti CETIN vzniknou porušením povinností Stavebníka, Žadatele nebo jím pověřené třetí osoby.

Číslo jednací: 656402/21

Číslo žádosti: 0121 137 104

## Informace k vytyčení *SEK*

V případě požadavku na vytyčení *SEK* společnosti *CETIN* se, prosím, obraťte na společnosti uvedené níže:

### **CETIN a.s. - středisko Morava jih**

se sídlem: Českomoravská 2510/19, Libeň, 190 00 Praha 9  
IČ: 04084063 DIČ: CZ04084063  
kontakt: tel: 238465229 obslužná doba po-pa 7 - 15 hod

### **TEMO-TELEKOMUNIKACE, a.s. - výhradní dodavatel společnosti CETIN a.s.**

se sídlem: U Záběhlického zámku 233/15, 106 00 Praha 10  
IČ: 25740253 DIČ: CZ25740253  
kontakt: Pavel Drdla, mobil: 725871746, e-mail: pavel.drdla@temo.cz  
Klíma Jiří, mobil: 602450093, e-mail: jiri.klima@temo.cz

### **CONTENT, s.r.o.**

se sídlem: Karlov 1246, 594 01 Velké Meziříčí, pobočka: Okružní 28/18, 591 01 Žďár nad Sázavou  
IČ: 63492164 DIČ: CZ63492164  
kontakt: Martin Kalina, tel/fax: 566521721, mobil: 777702117, e-mail: kalina@content-vm.cz,  
vytycenisiti@seznam.cz

### **ELTER, s.r.o.**

se sídlem: Straněnská 1149, 539 01 Hlinsko  
IČ: 49814419 DIČ: CZ49814419  
kontakt: tel.: 469312100, mobil: 731115925, e-mail: elter.hlinsko@xaz.cz  
Havel Stanislav, mobil: 736778264, Chadima Zdeněk, mobil: 731115933

### **GIS-STAVINVEX, a.s.**

se sídlem: Pražská 1156, Pelhřimov  
IČ: 25163558 DIČ: CZ25163558  
kontakt: Petr Novák, mobil: 737 286 334, tel/fax: 596 541 102, e-mail: ostrava@gis-stavinvox.cz

### **Chadima Zdeněk**

se sídlem: Máchova 257, 539 73 Skuteč  
IČ: 01222163 DIČ:  
kontakt: Zdeněk Chadima, tel: 731115933, e-mail: z.chadima@tiscali.cz

### **Jiří Novotný, Montáž, údržba a servis tel.sítí - okr. Třebíč, Znojmo**

se sídlem: Akad. Práta 524, 675 55 Hrotovice, okr. Třebíč  
IČ: 72377259 DIČ:  
kontakt: Jiří Novotný, tel.: 568860888, mobil: 777318588, e-mail: novotny.hrotovice@seznam.cz

### **Josef Joura**

se sídlem: Okřešice 53, okres Třebíč, 674 01  
IČ: 88282091 DIČ: CZ6312180820  
kontakt: Josef Joura, mobil: 602578674, e-mail: josefjoura@seznam.cz

### **Karel Horský**

se sídlem: Poličská 877/36, 568 02 Svitavy - Předměstí  
IČ: 01377841 DIČ:  
kontakt: Karel Horský, mobil: 602 483 023, e-mail: k.horsky.sy@gmail.com

Číslo jednací: 656402/21

Číslo žádosti: 0121 137 104

**K+K ELTEC, s.r.o.**

se sídlem: Smetanova 997, 517 41 Kostelec nad Orlicí  
IČ: 25277308 DIČ: CZ25277308  
kontakt: Radovan Krsek, mobil: 603486395, e-mail: krsek@eltec.cz

**PELMONT s.r.o**

se sídlem: Vlášnická 1111, 393 01 Pelhřimov  
IČ: 25172786 DIČ: CZ25172786  
kontakt: Karel Pichl, tel.: 565325325, fax: 565333565, mobil: 602227227, e-mail: pelmont@pelmont.cz

**Radim Zabloudil**

se sídlem: Tábor 2356/28a, 602 00 Brno - Žabovřesky  
IČ: 74899589 DIČ: CZ6210151585  
kontakt: Radim Zabloudil, mobil: 602760276, e-mail: radim.zabloudil@seznam.cz

**TEMO-TELEKOMUNIKACE, a.s. - výhradní dodavatel společnosti CETIN a.s.**

se sídlem: pracoviště Žižkova 832, 580 01 Havlíčkův Brod  
IČ: 25740253 DIČ: CZ25740253  
kontakt: Jan Dostál, mobil: 602482982, e-mail: jan.dostal@temo.cz

**TELEPROG s.r.o.,**

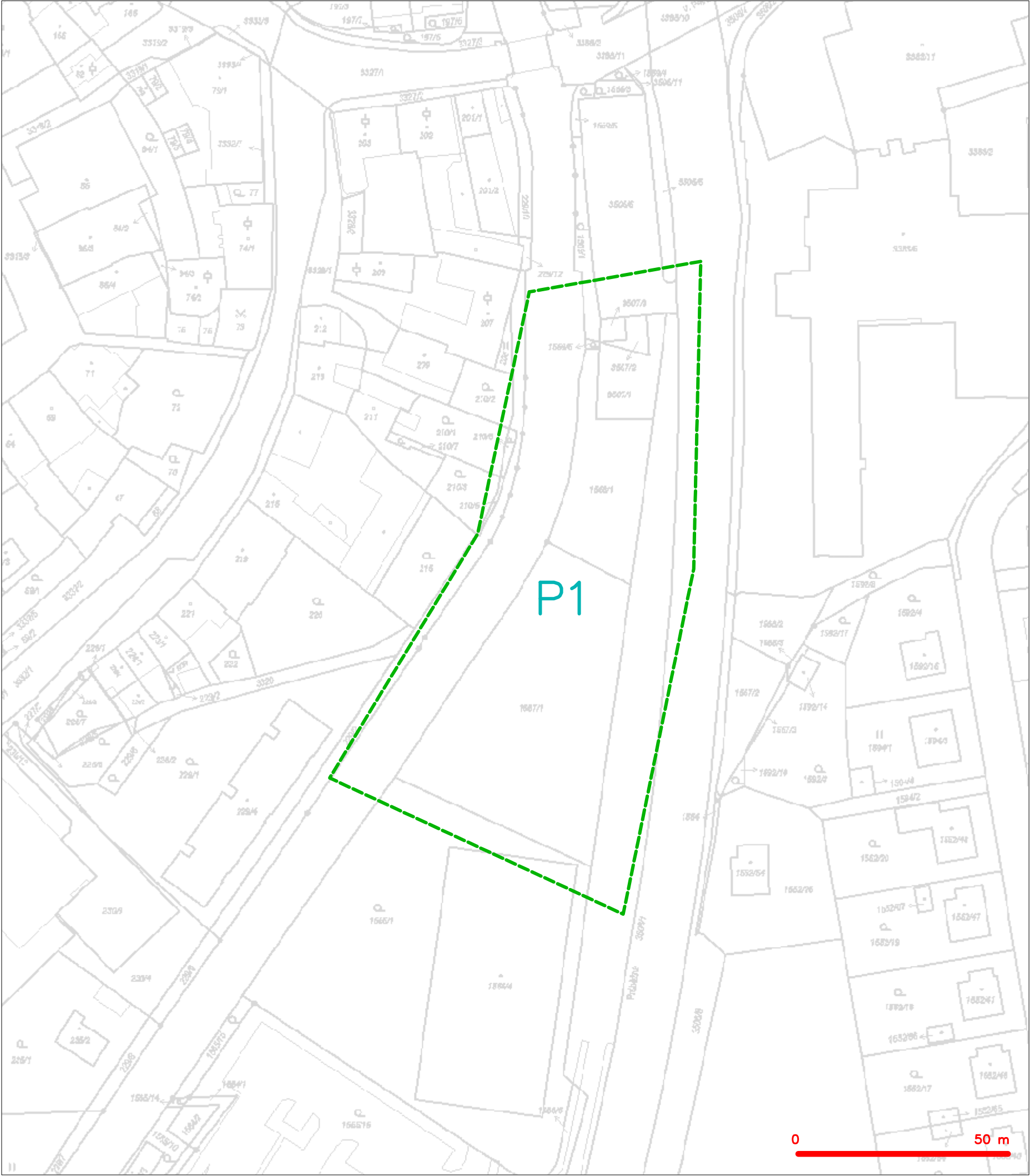
se sídlem: Znojemská 4665/78a, 586 01 Jihlava  
IČ: 60721197 DIČ: CZ60721197  
kontakt: Luboš Štěpnička, tel.: 567322089, fax: 567161319, mobil: 602782898, e-mail: stepnicka@teleprog.cz

**Vegacom, a.s.**

se sídlem: Rantířov 20, ( Areál Agropodnik), 588 41 Vyskytná nad Jihlavou  
IČ: 25788680 DIČ: CZ25788680  
kontakt: Martin Pečar, mobil: 603855658, e-mail: pecar@vegacom.cz  
Zdeněk Plšek, mobil: 605232401, e-mail: plsek@vegacom.cz



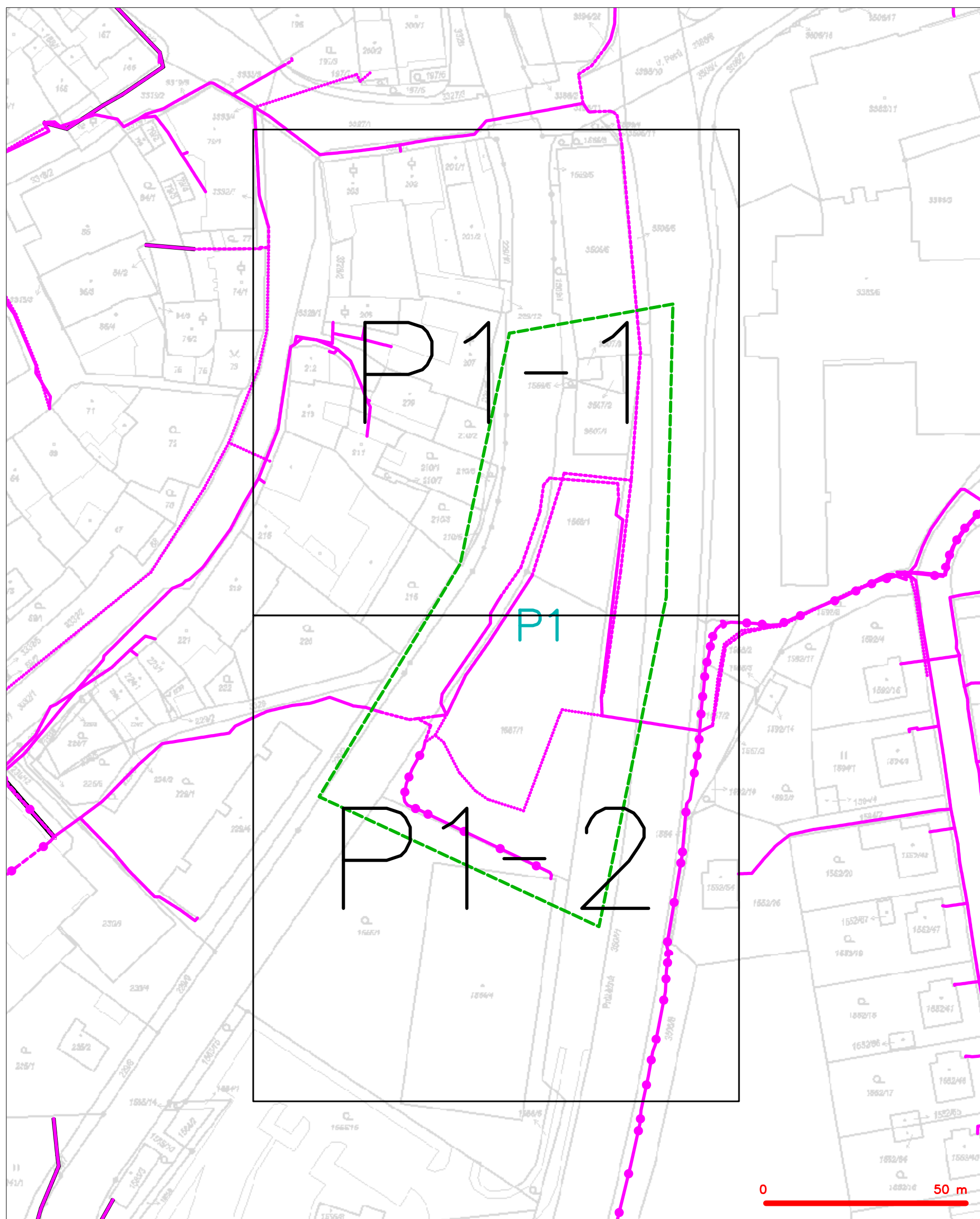
SITUAČNÍ VÝKRES - ZÁJMOVÉ ÚZEMÍ



LEGENDA  
----- hranice zájmového území k vyjádření

  
CETIN a.s.  
Českomoravská 2510/19, Libeň  
190 00 Praha 9  
DIČ: CZ04084063  
**102**

## SITUAČNÍ VÝKRES - POLYGON 1

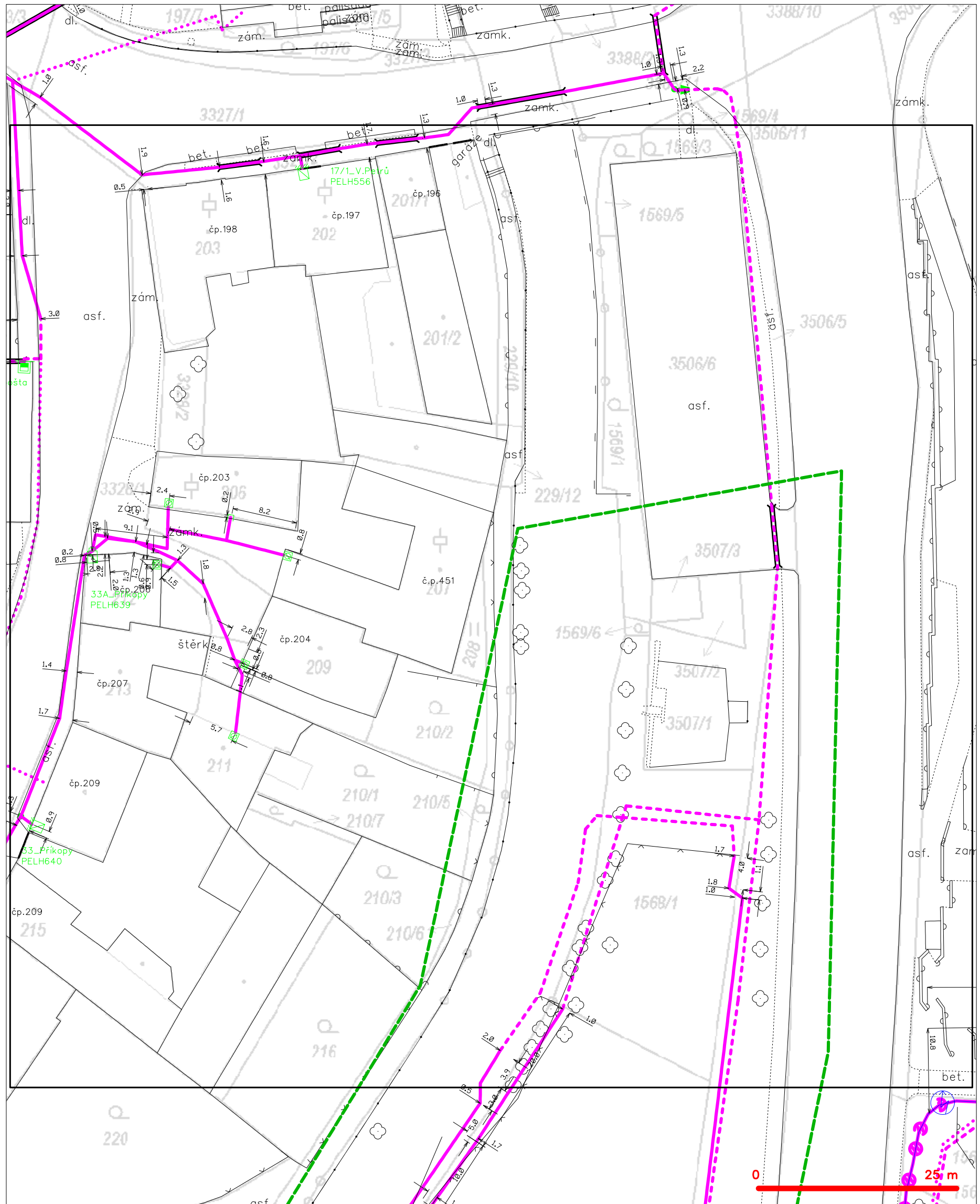


**LEGENDA**

	hranice zájmového území k vyjádření		nezaměřený průběh optického kabelu, HDPE trubky nebo souběh optického a metalického kabelu
	NN přípojka, území s NN přípojkou CETIV		radiové síť, ochranné pásmo radiové sítě
	zaměřený průběh metalického kabelu		podzemní síť
	zaměřený průběh optického kabelu, HDPE trubky nebo souběh optického a metalického kabelu		neprorazované síť
	nezaměřený průběh metalického kabelu		podzemní síť cizí
	nadměrná síť cizí		sítě s NN
			kolektor, kabelovod



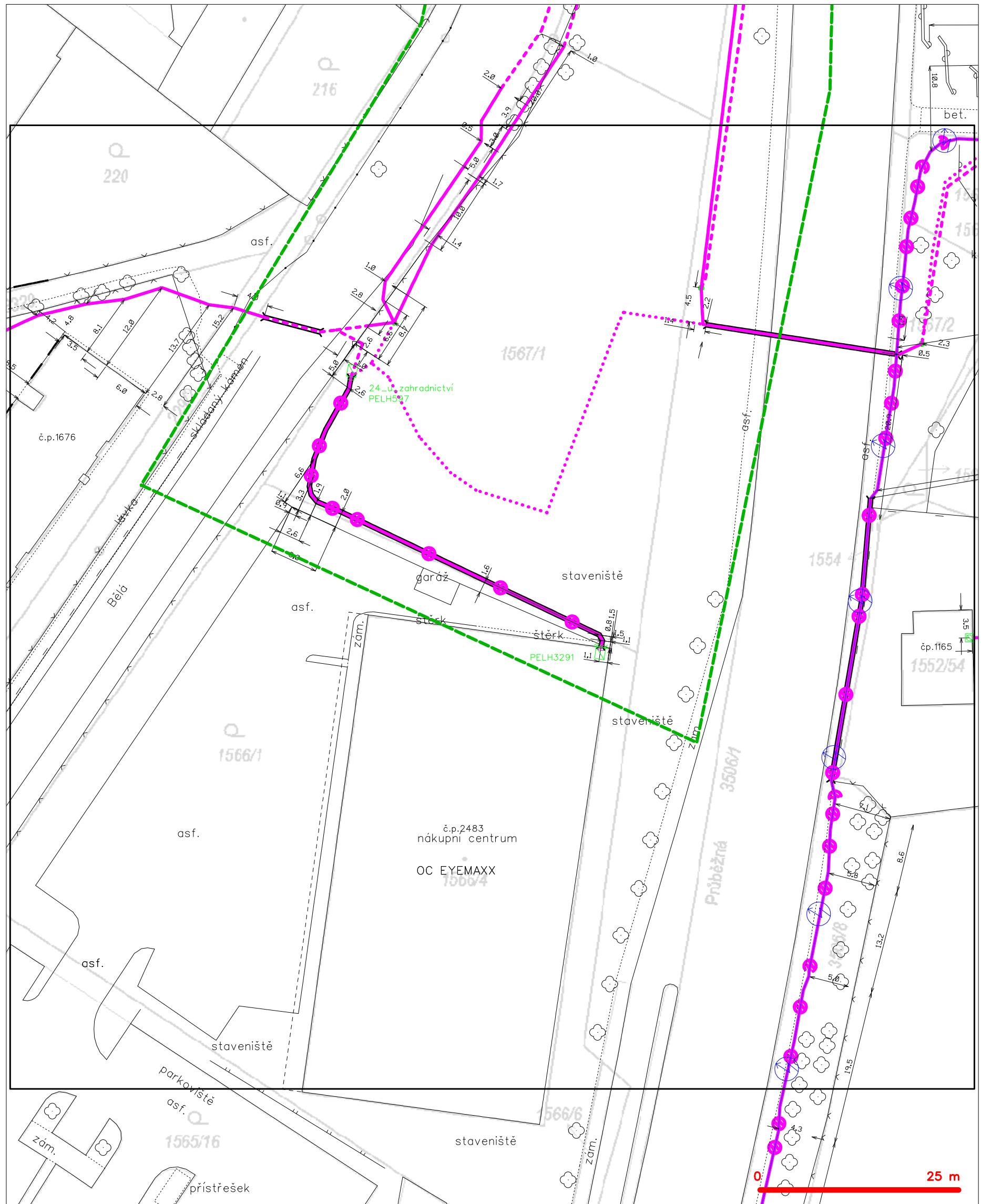
# SITUAČNÍ VÝKRES - POLYGON 1, list kladu P1-1



## LEGENDA

- |   |   |   |   |
|---|---|---|---|
| — | hranice zájmového území k vyjádření           | — | nezaměřený průběh optického kabelu, HDPE trubky |
| — | NV přípojka, území s NV přípojkou CETIN       | — | nebo souběh optického a metalického kabelu      |
| — | zaměřený průběh metalického kabelu            | — | radiové sítě, ochranné pásmo radiové sítě       |
| — | zaměřený průběh optického kabelu, HDPE trubky | — | nadzemní sítě                                   |
| — | nebo souběh optického a metalického kabelu    | — | neprovazované sítě                              |
| — | nezaměřený průběh metalického kabelu          | — | podzemní sítě cizí                              |
| — | nadzemní sítě cizí                            | — | sítě s NV                                       |

SITUAČNÍ VÝKRES - POLYGON 1, list kladu P1-2



**LEGENDA**

	hranice zájmového území k vyjádření		nezaměřený průběh optického kabelu, HDPE trubky nebo souběh optického a metalického kabelu
	NV přípojka, území s NV přípojkou CETIV		radiové síť, ochranné pásmo radiové sítě
	zaměřený průběh metalického kabelu		podzemní síť
	zaměřený průběh optického kabelu, HDPE trubky nebo souběh optického a metalického kabelu		neprovazované síť
	nezaměřený průběh metalického kabelu		podzemní síť cizí
	podzemní síť cizí		sítě s NV





WAY project s.r.o.  
Jana Prágrová  
Jarošovská 1126  
377 01 Jindřichův Hradec

Naše značka:  
4979/21/OVP/N

Datum:  
30.4.2021

**Toto vyjádření je vydáváno ve smyslu zákona č. 458/2000 Sb. a zákona č. 183/2006 Sb.,  
má platnost 2 roky od data jeho vydání.**

**Věc: Komunikace pravý břeh Bělá**

okres: Pelhřimov  
k.ú.: Pelhřimov

**NEZASAHUJE do bezpečnostního pásma VTL plynovodu a ochranného pásma  
telekomunikačního vedení NET4GAS, s.r.o.**

V další korespondenci uvádějte vždy číslo našeho vyjádření.

**NET4GAS, s.r.o.**  
Na Hřebenech II 1718/8, P.O.BOX 22  
140 21 Praha 4 - Nusle  
IČ: 27260364  
DIČ: CZ27260364 (43)

Aleš Novák  
Manažer, Dokumentace soustavy

Žádosti o vyjádření k VTL plynovodům a telekomunikačnímu vedení NET4GAS, s.r.o. zasílejte pomocí  
elektronické podatelny: [www.net4gas.cz](http://www.net4gas.cz) (Přepavní soustava - Žádost o vyjádření).



**Příloha k vyjádření: 4979/21/OVP/N**

### **Seznam souřadnic předmětu vyjádření:**

Souřadnice jsou uvedeny v souřadnicovém systému jednotné trigonometrické sítě katastrální (S-JTSK).

#### **Polygon č. 1 / 1**

<b>Y [m]</b>	<b>X [m]</b>
694794.607	1122856.808
694829.532	1122859.136
694824.875	1122921.225
694834.188	1122973.224
694871.441	1123026.000
694792.278	1123064.029
694781.413	1122946.060
694786.069	1122879.315

Došlo dne 31.01.2023  
206/23-K/Z-S-Še

9

**Předmět:** Stanovisko k existenci sítí číslo 20230034.

**Od:** Rudolf Cífka <cifka@pelhrimovska.cz>

**Datum:** 31.1.2023 14:46

**Komu:** "wayproject@wayproject.cz" <wayproject@wayproject.cz>

Vážený zákazníku.

Děkujeme, za využití automatizovaného vyjadřovacího portálu a zasíláme stanovisko k existenci sítí číslo 20230034.

Případné zaslané trasy vedení jsou pouze orientační. Jejich hodnověrnost je nutno konzultovat s pověřeným pracovištěm, viz. níže.

Před zahájením projekčních prací je nezbytné provést vytyčení vodovodu a kanalizace na místě.

Při realizaci stavby požadujeme dodržet ochranná pásma vodovodních řadů a kanalizačních stok dle zákona č. 274/2001 Sb., § 23.

Vytyčení sítí a upřesnění našich požadavků zajistí provozní pracovníci.

Viz. Kontaktní oblast e-mailu.

Kontaktní pracoviště:

Pelhřimovská vodárenská, s.r.o.  
městská provozovatelská společnost  
Kouřimského 2532  
393 01 Pelhřimov

Kontaktní osoba:

p. Rudolf Cífka

tel.: +420 602 464 708

email: [cifka@pelhrimovska.cz](mailto:cifka@pelhrimovska.cz)

--

Tento e-mail byl antivirovým softwarem AVG zkontrolován na viry.

[www.avg.com](http://www.avg.com)

— Přílohy: —

ExistenceSiti.pdf	1,0 MB
20230034.dgn	354 KB



## Stanovisko k existenci sítě

Číslo žádosti	20230034
---------------	----------

Žadatel					
Název organizace	WAY project s.r.o.	IČ	63906601		
Příjmení, jméno, titul	Prágrová Jana				
Obec	Jindřichův Hradec	PSČ	37701		
Ulice / č.p. / č.o./	Jarošovská 1126/II				
E-mail	wayproject@wayproject.cz	Telefon	384321494	Fax	

Stavebník					
Název organizace	Město Pelhřimov	IČ	00248801		
Příjmení, jméno, titul	Koňák Josef				
Obec	Pelhřimov	PSČ	39301		
Ulice / č.p. / č.o./	Masarykovo náměstí č.p.1				
E-mail	podatelna@mupe.cz	Telefon	565351490	Fax	

Název stavby	Komunikace pravý břeh Bělá (aktualizace vyjádření)
--------------	--

V zájmovém území se nachází zařízení vodohospodářské infrastruktury! (vodovod, kanalizace, ochranná pásma a jiné sítě). Tato zařízení jsou v situaci (příloha č. 1) zakreslena orientačně. O stanovisko k existenci sítí, kde není prováděn digitální servis společností VODAK Humpolec, s.r.o. a stanoviska k PD, je nutné požádat jejich vlastníka.

Stavbu, která se dotýká stávajících zařízení, je možno provádět dle § 23 zák. č. 274/2001 Sb. o vodovodech a kanalizacích pro veřejnou potřebu pouze s písemným souhlasem provozovatele vodovodu a kanalizace. Projektovou dokumentaci výše uvedené stavby požadujeme předložit k odsouhlasení.

Podmínky pro zpracování PD:

Při zpracování PD musí být dodržena ČSN 73 6005 Prostorové uspořádání sítí technického vybavení.

Při zpracování PD je nutno respektovat ochranná pásma, která jsou vymezena dle § 23 zák. č. 274/2001 Sb. vodorovnou vzdáleností od vnějšího líce stěny potrubí na každou stranu:

- u vodovodních řadů a kanalizačních stok do průměru 500 včetně, 1,5 m,
- u vodovodních řadů a kanalizačních stok nad průměr 500, 2,5 m,
- u vodovodních řadů, nebo kanalizačních stok nad průměr 200 mm včetně, jejichž dno je uloženo v hloubce větší než 2,5 m pod upraveným povrchem, se výše uvedené vzdálenosti zvyšují o 1,0 m.

Toto stanovisko slouží pouze k ověření existence inženýrských sítí, jako podklad pro informaci o území, ke zpracování projektové dokumentace, nikoli jako stanovisko k územnímu a stavebnímu řízení, změně užívání stavby nebo změně využití území.

Před zahájením projekčních prací je nezbytné provést vytyčení vodovodu a kanalizace na místě.

Vytyčení sítí a upřesnění našich požadavků zajistí provozní pracovníci. Viz. Kontaktní oblast e-mailu.

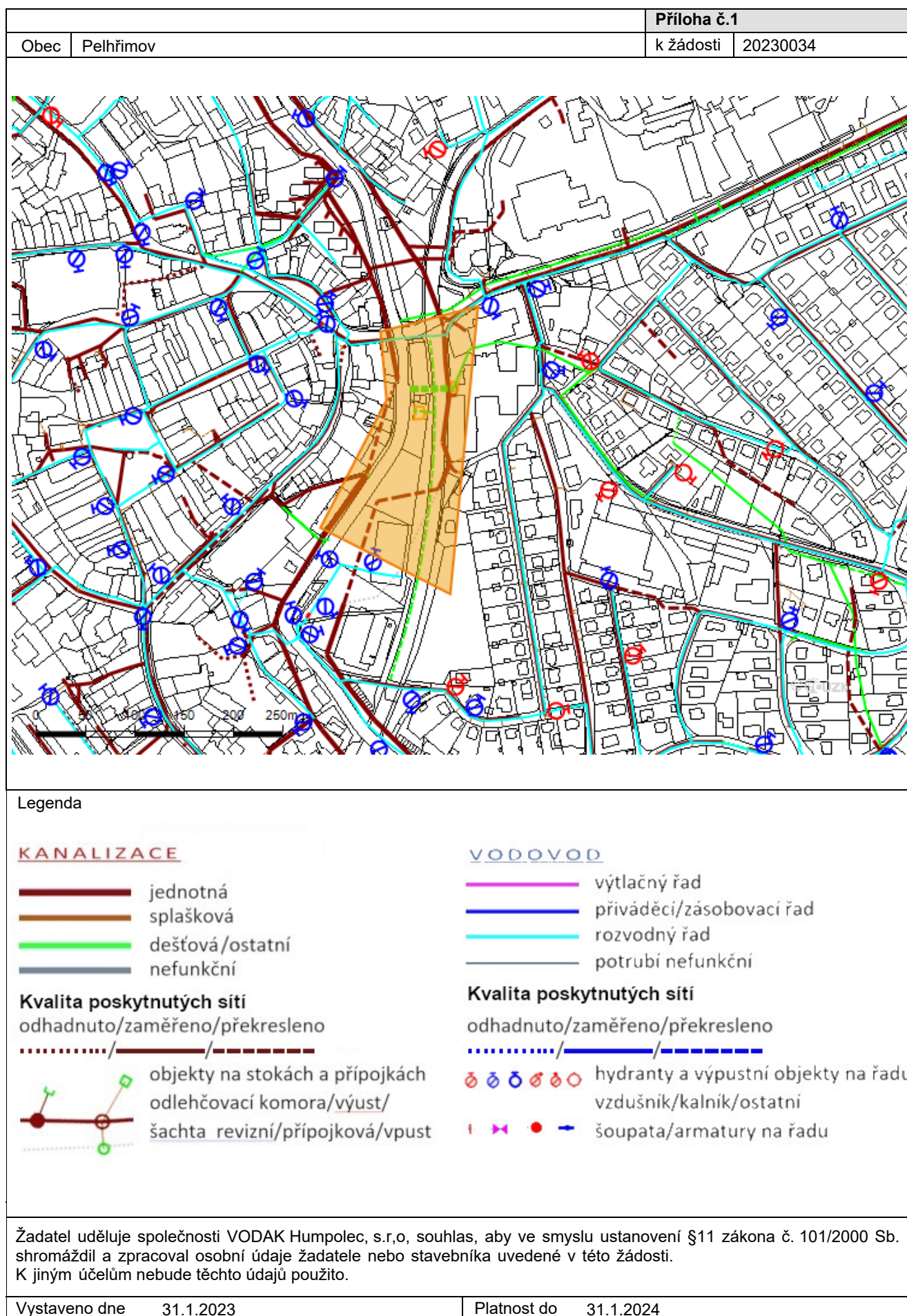
Servis na digitalizovaných trasách sítí poskytuje společnost VODAK Humpolec, s.r.o.

Stanovisko má platnost 12 měsíců.

V Humpolci, 31.1.2023

Zájmové území	(viz. příloha)
---------------	----------------







VODAK Humpolec, s.r.o.  
Pražská 544  
396 30 Humpolec

Email: vyjadreni@vodakhu.cz  
Odd: vyjádření k sítím  
Tel: 565 533 381-2

## Stanovisko k existenci sítě

Číslo žádosti	20210203	
---------------	----------	--

Žadatel			
Název organizace	WAY project s.r.o.	IČ	63906601
Příjmení, jméno, titul	Prágrová Jana		
Obec	Jindřichův Hradec	PSČ	37701
Ulice / č.p. / č.o./	Jarošovská 1126/II		
E-mail	wayproject@wayproject.cz	Telefon	384321494
		Fax	

Stavebník			
Název organizace	Město Pelhřimov	IČ	00248801
Příjmení, jméno, titul	Koňák Josef Josef		
Obec	Pelhřimov	PSČ	39301
Ulice / č.p. / č.o./	Masarykovo náměstí č.p.1		
E-mail	konak.j@mupe.cz	Telefon	565351490
		Fax	

Název stavby	Komunikace pravý břeh Bělá
--------------	----------------------------

V zájmovém území se nachází zařízení vodohospodářské infrastruktury! (vodovod, kanalizace, ochranná pásma a jiné sítě). Tato zařízení jsou v situaci (příloha č. 1) zakreslena orientačně. O stanovisko k existenci sítí, kde není prováděn digitální servis společností VODAK Humpolec, s.r.o. a stanoviska k PD, je nutné požádat jejich vlastníka.

Stavbu, která se dotýká stávajících zařízení, je možno provádět dle § 23 zák. č. 274/2001 Sb. o vodovodech a kanalizacích pro veřejnou potřebu pouze s písemným souhlasem provozovatele vodovodu a kanalizace. Projektovou dokumentaci výše uvedené stavby požadujeme předložit k odsouhlasení.

Podmínky pro zpracování PD:

Při zpracování PD musí být dodržena ČSN 73 6005 Prostorové uspořádání sítí technického vybavení.

Při zpracování PD je nutno respektovat ochranná pásma, která jsou vymezena dle § 23 zák. č. 274/2001 Sb. vodorovnou vzdáleností od vnějšího líce stěny potrubí na každou stranu:

- u vodovodních řadů a kanalizačních stok do průměru 500 včetně, 1,5 m,
- u vodovodních řadů a kanalizačních stok nad průměr 500, 2,5 m,
- u vodovodních řadů, nebo kanalizačních stok nad průměr 200 mm včetně, jejichž dno je uloženo v hloubce větší než 2,5 m pod upraveným povrchem, se výše uvedené vzdálenosti zvyšují o 1,0 m.

Toto stanovisko slouží pouze k ověření existence inženýrských sítí, jako podklad pro informaci o území, ke zpracování projektové dokumentace, nikoli jako stanovisko k územnímu a stavebnímu řízení, změně užívání stavby nebo změně využití území.

Před zahájením projekčních prací je nezbytné provést vytyčení vodovodu a kanalizace na místě.

Vytyčení sítí a upřesnění našich požadavků zajistí provozní pracovníci. Viz. Kontaktní oblast e-mailu.

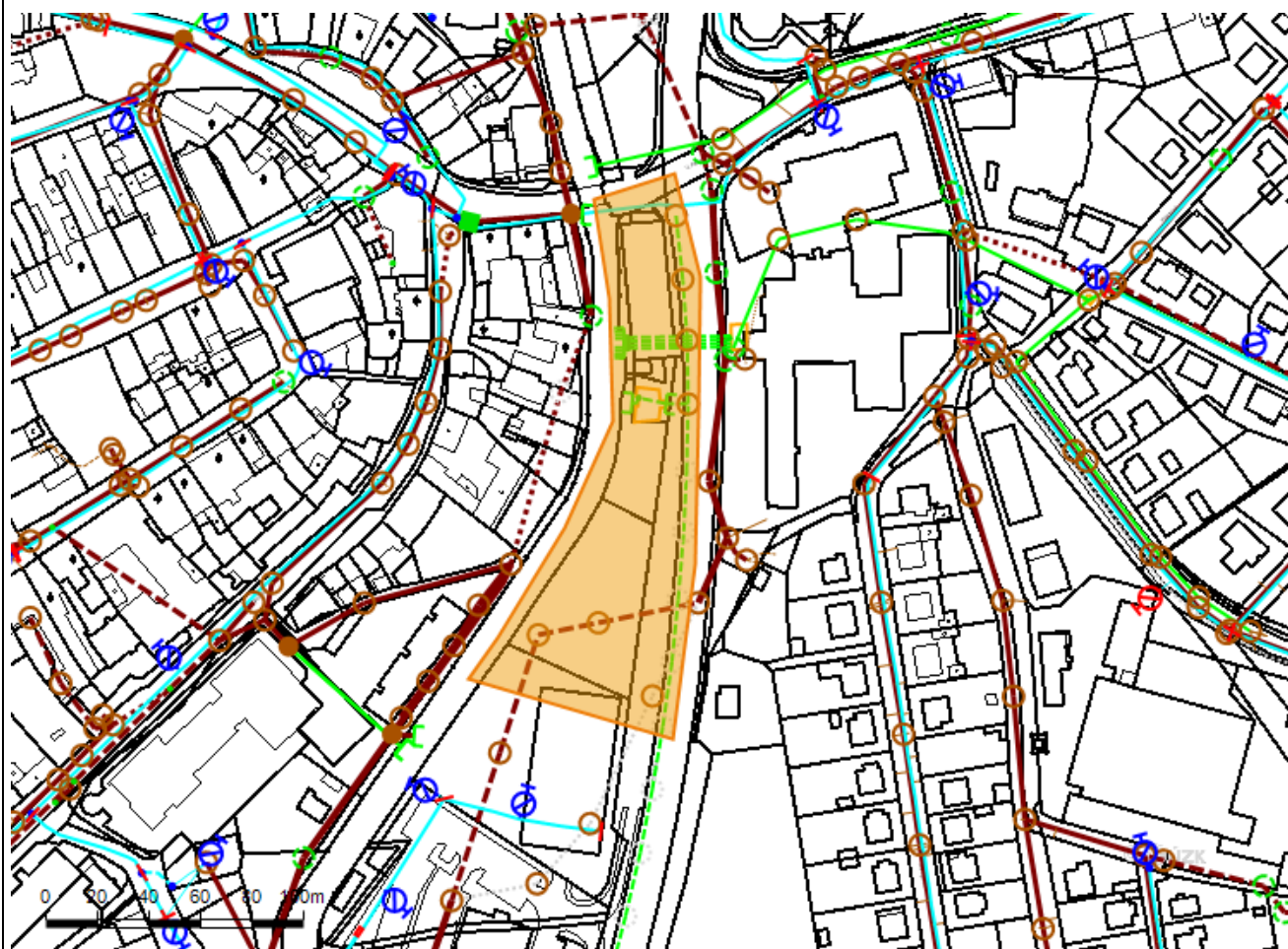
Servis na digitalizovaných trasách sítí poskytuje společnost VODAK Humpolec, s.r.o.

Stanovisko má platnost 12 měsíců.

V Humpolci, 30.4.2021

Zájmové území	(viz. příloha)
---------------	----------------

		<b>Příloha č.1</b>	
Obec	Pelhřimov	k žádosti	20210203



#### Legenda

##### KANALIZACE

- jednotná
- splašková
- dešťová/ostatní
- nefunkční

##### **Kvalita poskytnutých sítí**

odhadnuto/zaměřeno/překresleno

...../———/———

- objekty na stokách a přípojkách
- odlehčovací komora/výust/
- šachta revizní/přípojková/vpust

##### VODOVOD

- výtlačný řad
- přiváděcí/zásobovací řad
- rozvodný řad
- potrubí nefunkční

##### **Kvalita poskytnutých sítí**

odhadnuto/zaměřeno/překresleno

...../———/———

- hydranty a výpustní objekty na řadu
- vzdušník/kalnik/ostatní
- šoupata/armatury na řadu

Žadatel uděluje společnosti VODAK Humpolec, s.r.o, souhlas, aby ve smyslu ustanovení §11 zákona č. 101/2000 Sb. shromáždil a zpracoval osobní údaje žadatele nebo stavebníka uvedené v této žádosti. K jiným účelům nebude těchto údajů použito.

Vystaveno dne	30.4.2021	Platnost do	30.4.2022
---------------	-----------	-------------	-----------



**Předmět:** RE: Žádost o aktualizaci vyjádření k existenci sítí technické infrastruktury : Komunikace pravý břeh Bělá

**Od:** Rudolf Cífk a <cifka@pelhrimovska.cz>

**Datum:** 1.2.2023 15:04

**Komu:** "jana.pragrova@wayproject.cz" <jana.pragrova@wayproject.cz>

Dobrý den.

Nevím, co myslíte slovem zavádějící.

Detaily se musí konzultovat se mnou, protože ne všude je hotové přesné zaměření a může tam být odchylka.

Někde zaměřeno vůbec není.

Některé sítě provozuje Pelhřimovská vodárenská, některé VODAK Humpolec.

S pozdravem

**Rudolf Cífk a**

*vedoucí vodovodů a kanalizací  
prokurista*

Pelhřimovská vodárenská s.r.o.  
Radětiňská 1158, 393 01 Pelhřimov  
IČO: 046 05 683  
tel.: +420 602 464 708  
web: pelhrimovska.cz



---

**From:** jana.pragrova@wayproject.cz <jana.pragrova@wayproject.cz>

**Sent:** Wednesday, February 1, 2023 12:25 PM

**To:** Rudolf Cífk a <cifka@pelhrimovska.cz>

**Subject:** Re: Žádost o aktualizaci vyjádření k existenci sítí technické infrastruktury : Komunikace pravý břeh Bělá

Dobrý den,

bylo požádáno u VODAK Humpolec, jen v emailu a vyjádření jsou trochu zavádějící věty, tudíž jsem žádost poslala i na společnost Pelhřimovská vodohospodářská.

Chtěla bych se také pozeptat, koho máme uvádět jako **správce** vodovodů a kanalizací na předmětné akci. (pro potřeby dokumentace PDPS)

V příloze zasílám vyjádření od VODAKu s vyznačením zmíněných vět.

Děkuji za ochotu a odpověď.

S přáním pěkného dne

Jana Prágrová  
WAY project s.r.o.  
Jindřichův Hradec  
tel. 384321494

Dne 1.2.2023 v 9:05 Rudolf Cífk a napsal(a):

Dobrý den.

O vyjádření k existenci sítí musíte požádat přes web <https://stanoviska.vodakhu.cz/>

S pozdravem

**Rudolf Cífk a**

*vedoucí vodovodů a kanalizací  
prokurista*

Pelhřimovská vodárenská s.r.o.  
Radětiřská 1158, 393 01 Pelhřimov  
IČO: 046 05 683  
tel.: +420 602 464 708  
web: pelhrimovska.cz



**PELHŘIMOVSKÁ  
VODÁRENSKÁ**

---

**From:** [jana.pragrova@wayproject.cz](mailto:jana.pragrova@wayproject.cz) <[jana.pragrova@wayproject.cz](mailto:jana.pragrova@wayproject.cz)>

**Sent:** Tuesday, January 31, 2023 3:48 PM

**To:** Rudolf Cífk a <[cifka@pelhrimovska.cz](mailto:cifka@pelhrimovska.cz)>

**Subject:** Žádost o aktualizaci vyjádření k existenci sítí technické infrastruktury : Komunikace pravý břeh Bělá

Dobrý den,

v příloze Vám zasíláme žádost o aktualizaci vyjádření k existenci sítí technické infrastruktury a situaci se zákre

**" Komunikace pravý břeh Bělá " - aktualizace vyjádření**

Předem děkuji za ochotu a vyřízení naší žádosti,  
s přáním pěkného dne

Jana Prágrová  
WAY project s.r.o.  
Jindřichův Hradec  
tel. 384321494



Servis: Vyjádření

Pro: WayProject

Vypracoval: Aleš Tvrdý

WAY project s.r.o.  
Jarošovská 1126/II

377 01 Jindřichův Hradec

### Vyjádření

Akce: Komunikace pravý břech Bělá

Ve vyznačeném zájmovém území této stavby se **nenachází zemní optické vedení** v naší správě.

Ve vyznačeném území máme budoucí plány:

**Výstavba infrastruktury optické sítě s možností připojení objektů.**

Platnost tohoto vyjádření končí rok po jeho vystavení.

V Pelhřimově 31.01.2023

Za StaMPi, spol. s r.o.

Aleš Tvrdý

správce optické sítě





Servis: Vyjádření

Pro: WayProject

Vypracoval: Aleš Tvrď

WAY project s.r.o.  
Jarošovská 1126/II

377 01 Jindřichův Hradec

### **Vyjádření**

Akce: Komunikace pravý břeh Bělá

Ve vyznačeném zájmovém území této stavby se **nenachází zemní optické vedení** v naší správě.

Ve vyznačeném území máme budoucí plány:

**Výstavba infrastruktury optické sítě s možností připojení objektů.**

Platnost tohoto vyjádření končí rok po jeho vystavení.

V Pelhřimově 03.05.2021

Za StaMPi, spol. s r.o.

Aleš Tvrď

správce optické sítě





**WAY project s.r.o.**  
**Jana Prágrová**  
**Jarošovská 1126**  
**377 01 Jindřichův Hradec**

Váš dopis zn.

ze dne

Číslo jednací 1202108401

Datum 3.5.2021

Vyřizuje Jiří Cipín

telefon +420 972 544 417

e-mail Jiri.Cipin@cdt.cz

Věc: **Souhrnné stanovisko k existenci sítí elektronických komunikací v majetku a/nebo ve správě ČD - Telematika a.s. ke sloučenému územnímu a stavebnímu řízení.**

Název stavby: **Komunikace pravý břeh Bělá**


V zájmovém území určeném a vyznačeném žadatelem **se nenachází** prostředky sítí elektronických komunikací v majetku a správě ČD - Telematika a.s. a zájmové území nezasahuje do ochranného pásma těchto sítí. Ochranné pásmo sítí elektronických komunikací určuje §102 zák. č. 127/2005 Sb., o elektronických komunikacích.

Vyjádření je platné pouze pro zájmové území vyznačené žadatelem včetně důvodu stanoveného žadatelem.


**Vyjádření pozbývá platnosti dne 3.5.2023**

ČD - Telematika a.s.  
Pernerova 2819/2a  
130 00 Praha 3

*Žádost o vyjádření k existenci SEK je možné podávat elektronicky na [vyjadreni.cdt.cz](http://vyjadreni.cdt.cz).*







# Město Pelhřimov

## Odbor hospodářský

WAY project, s.r.o.  
Ing. Josef Šedivý  
Jarošovská 1126/II  
37701 Jindřichův Hradec

VÁŠ DOPIS ZNAČKY / ZE DNE  
/

ČÍSLO JEDNACÍ  
MPe/OH/94/2023-2

POČET LISTŮ / PŘÍLOH  
1/1

VYŘIZUJE  
M. Hotovec,  
tel. 565 351 476  
hotovec.m@mupe.cz

PELHŘIMOV  
10. února 2023

### Vyjádření k technické infrastruktuře

K Vaší žádosti ve věci existence inženýrských sítí ve vlastnictví Města Pelhřimov pro akci „Komunikace pravý břeh Bělá“ sdělujeme, že bližší informace k jejich existenci v místě navrhované stavby Vám podají správci, tj. VODAK Humpolec s.r.o. (<https://stanoviska.vodakhu.cz>), jako správce dat vodovodní a kanalizační sítě a Technické služby města Pelhřimova, p.o., jako správce veřejného osvětlení, místních komunikací a veřejné zeleně. Ve vyznačeném zájmovém území se nenachází městská datová a komunikační infrastruktura (MAN Pelhřimov). V příloze zasílám situaci s informativním zákresem trasy MAN Pelhřimov.

Platnost tohoto vyjádření končí rok po jeho vystavení.

S pozdravem

MĚSTO PELHŘIMOV  
HOSPODÁŘSKÝ ODBOR  
ÚSEK TECHNICKO SPRÁVNÍ  
①

Ing. Milan Hotovec  
Odbor hospodářský  
MěÚ Pelhřimov

příloha: - situace s informativním zákresem trasy MAN Pelhřimov

# Trasa MaN Město trasa

- bezdrátová
- optická

**ZÁJMOVÉ**

ul. Průběžná

směr J. HRADEC


ul. Na Výstupu

ul. V. Petřů

silnice I/34

ul. Příkopy


Bělá



**EGIS**  
PRAHA

OIKT 2023

0 5 10 20  
m



# Město Pelhřimov

## Odbor hospodářský

WAY project, s.r.o.  
Ing. Josef Šedivý  
Jarošovská 1126/II  
37701 Jindřichův Hradec

VÁŠ DOPIS ZNAČKY / ZE DNE  
/

ČÍSLO JEDNACÍ  
MPe/OH/253/2021-2

POČET LISTŮ / PŘÍLOH  
1/1

VYŘIZUJE  
M. Hotovec,  
tel. 565 351 476  
hotovec.m@mupe.cz

PELHŘIMOV  
6. května 2021

### Vyjádření k technické infrastruktuře

K Vaší žádosti ve věci existence inženýrských sítí ve vlastnictví Města Pelhřimov pro akci „Komunikace pravý břeh Bělá“ sdělujeme, že bližší informace k jejich existenci v místě navrhované stavby Vám podají správci, tj. VODAK Humpolec s.r.o. (<https://stanoviska.vodakhu.cz>), jako správce dat vodovodní a kanalizační sítě a Technické služby města Pelhřimova, p.o., jako správce veřejného osvětlení, místních komunikací a veřejné zeleně. Ve vyznačeném zájmovém území se nenachází městská datová a komunikační infrastruktura (MAN Pelhřimov).

Platnost tohoto vyjádření končí rok po jeho vystavení.

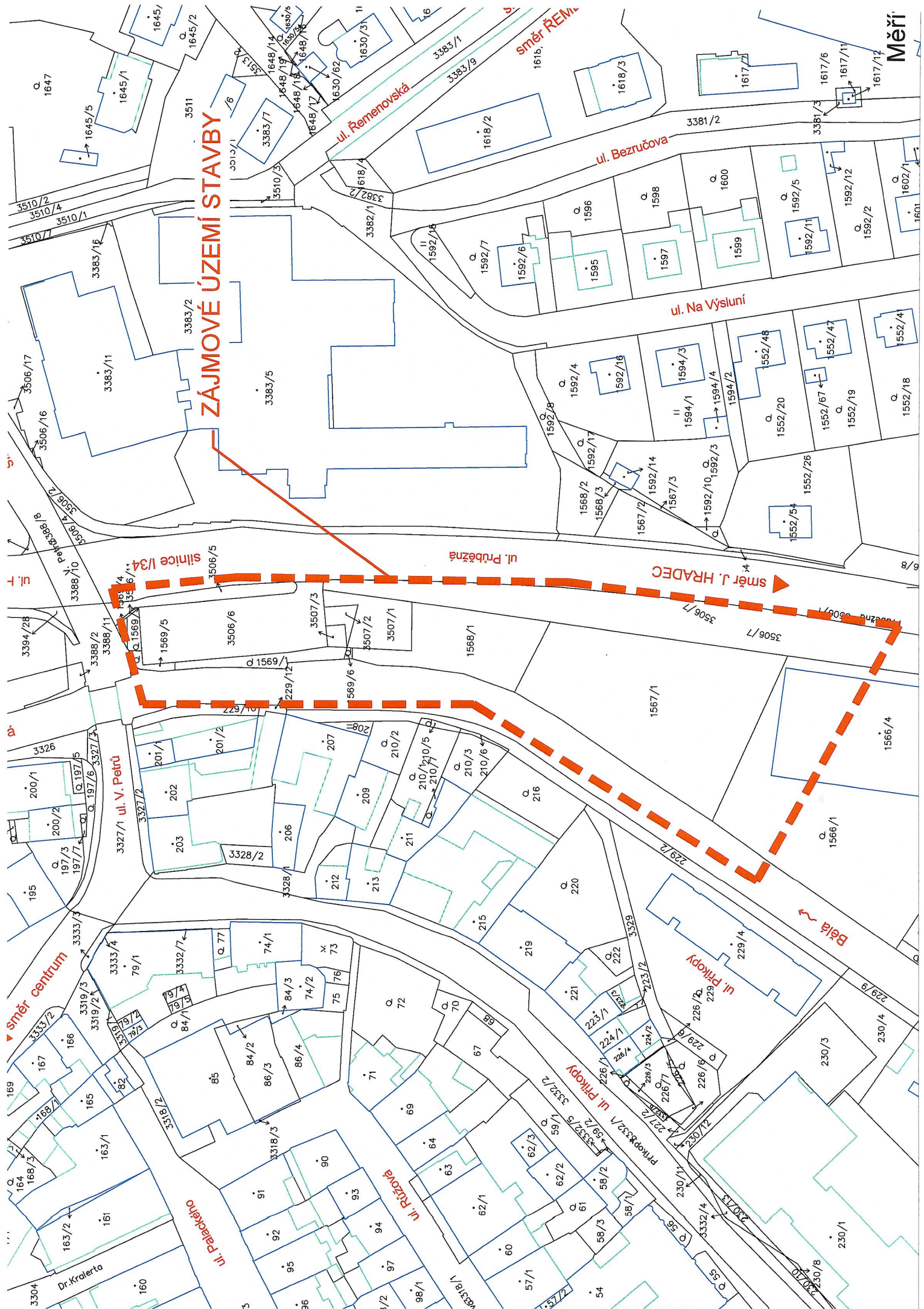
S pozdravem

MĚSTO PELHŘIMOV  
HOSPODÁŘSKÝ ODBOR  
ÚSEK TECHNICKO SPRÁVNÍ  
①

Ing. Milan Hotovec  
Odbor hospodářský  
MěÚ Pelhřimov

příloha: - situace s vyznačeným zájmovým územím







## TECHNICKÉ SLUŽBY města PELHŘIMOVA

Príspevková organizace IČO 49056689  
Myslotínská ulice 1740, 393 88 Pelhřimov

Way project s.r.o.  
Jarošovská 1126/II  
Jindřichův Hradec 377 01

Vyřizuje:  
Ing. Vojtěch Adamovský  
778 527 894

Datum:  
2.3.2023

### Vyjádření k existenci kabelového vedení veřejného osvětlení

Název stavby: Komunikace pravý břeh Bělá  
Místo stavby: k.ú. Pelhřimov

Ve vyznačeném zájmovém území této stavby se nachází zemní kabelové vedení VO v naší správě.

Při provádění zemních nebo jiných prací, které mohou porušit výše uvedené kabelové vedení musí být ze strany investora zajištěna veškerá opatření, aby nedošlo k jejich poškození.

Před zahájením prací bude **objednáno** u TSmPe, skupina elektro, přímé vytyčení zemního kabelového vedení hledacím zařízením, tel. 565 327 598 nebo 774142018.

Zemní práce v ochranném pásmu kabelů V.O. (1 m od kabelu na obě strany) budou ze strany investora prováděny výhradně ručním výkopem a s max. opatrností.

**Případná křížení inženýrských sítí s kabely provést dle ČSN 341050 a 736005.**

**V místě případného vjezdu provést přeložení kabelu VO do patřičné hloubky, chránit chráničkou.**

Před záhozem kabelů přizve investor zástupce TSmPe ke kontrole. O kontrole bude proveden zápis do stavebního deníku investora. Při nedodržení této podmínky budou případně vzniklé poruchy na kabelech odstraňovány na náklady investora stavby.

Jakékoliv poškození kabelového vedení nebo ostatního zařízení V.O. jste povinni neprodleně ohlásit správci a zúčastnit se jednání o způsobu opravy a náhradě vzniklé škody. Za opravu poškozeného zařízení cizí organizací účtujeme 100 % přírůžku a to podle vyhl. o cenách.

**Případné přemístění stožáru VO jde na náklady stavebníka.**

**Vyjádření se nevztahuje na sdělovací kabely, kanalizaci a vodovod**

Dokumentace předložená k posouzení: situace

Platnost tohoto vyjádření končí rok po jeho vystavení!

Za TSmP:

Ing. Vojtěch Adamovský  
Vedoucí staveb a investic







## TECHNICKÉ SLUŽBY města PELHŘIMOVA

Príspevková organizace IČO 49056689  
Myslotínská ulice 1740, 393 88 Pelhřimov

Way project s.r.o.  
Jarošovská 1126/II  
Jindřichův Hradec 377 01

Vyřizuje:  
Ing. Vojtěch Adamovský  
778 527 894

Datum:  
7.5.2021

### Vyjádření k existenci kabelového vedení veřejného osvětlení

Název stavby: Komunikace pravý břeh Bělá  
Místo stavby: k.ú. Pelhřimov

Ve vyznačeném zájmovém území této stavby se nachází zemní kabelové vedení VO v naší správě.

Při provádění zemních nebo jiných prací, které mohou porušit výše uvedené kabelové vedení musí být ze strany investora zajištěna veškerá opatření, aby nedošlo k jejich poškození.

Před zahájením prací bude **objednáno** u TSMPe, skupina elektro, přímé vytyčení zemního kabelového vedení hledacím zařízením, tel. 565 327 598 nebo 774142018.

Zemní práce v ochranném pásmu kabelů V.O. (1 m od kabelu na obě strany) budou ze strany investora prováděny výhradně ručním výkopem a s max. opatrností.

**Případná křížení inženýrských sítí s kabely provést dle ČSN 341050 a 736005.**

**V místě případného vjezdu provést přeložení kabelu VO do patřičné hloubky, chránit chráničkou.**

Před záhozem kabelů přizve investor zástupce TSMPe ke kontrole. O kontrole bude proveden zápis do stavebního deníku investora. Při nedodržení této podmínky budou případně vzniklé poruchy na kabelech odstraňovány na náklady investora stavby.

Jakékoliv poškození kabelového vedení nebo ostatního zařízení V.O. jste povinni neprodleně ohlásit správci a zúčastnit se jednání o způsobu opravy a náhradě vzniklé škody. Za opravu poškozeného zařízení cizí organizací účtujeme 100 % přírážku a to podle vyhl. o cenách.

**Případné přemístění stožáru VO jde na náklady stavebníka.**

**Vyjádření se nevztahuje na sdělovací kabely, kanalizaci a vodovod**


Dokumentace předložená k posouzení: situace

Platnost tohoto vyjádření končí rok po jeho vystavení!

Za TSMP:

Ing. Vojtěch Adamovský  
Vedoucí staveb a investic  
Technické služby města Pelhřimova,  
príspevková organizace  
Myslotínská 1740, 393 01 Pelhřimov  
IČO: 490 56 689 (19)






0 5 10 15  
m  
© TopGis, s.r.o.

© TopGis, s.r.o. 2016-2018 © GÚZK © Felhřimov





## TECHNICKÉ SLUŽBY města PELHŘIMOVA

příspěvková organizace IČO 49056689  
Myslotínská ulice 1740, 393 01 Pelhřimov  
Telefon: 565/323138-9, fax: 565325638

Božena Valentová  
WAY project s.r.o.  
Jarošovská 1126/II  
Jinřichův Hradec 37701

Váš dopis/ze dne  
12. 5. 2021

Naše zn:

Vyřizuje:  
Ing. Vojtěch Adamovský  
778 527 894

v Pelhřimově:  
24.05.2021

Věc: Vyjádření

Akce: Komunikace pravý břeh Bělá

Místo: k. ú. Pelhřimov

Předložená dokumentace: situace stavby

### Při provádění prací na majetku Města Pelhřimova budou dodrženy následující podmínky:

- výkopové práce budou prováděny v souladu s vyhláškou MěÚ Pelhřimov o provádění výkopových prací na pozemcích v majetku MěÚ Pelhřimov
- povrchy komunikací a obrubníky budou provedeny oprávněnou osobou na zhutněný zásyp
- komunikace budou konstruovány pro vozidla do 7.5t
- případné chodníky budou konstruovány jako pojízdné pro vozidla do 5t
- důkladně ošetřit případné spáry asfaltovou záplavkou v živičných krytech dle platných norem a předpisů
- zatravněné plochy budou upraveny osetím a uhrabáním na zhutněný zásyp
- při výstavbě bude dbát, aby nepoškozoval a neznečišťoval části vozovky a okolní terén, kterých se stavba nedotýká
- odpadní znečištěné vody nebudou vylévány do městské dešťové kanalizace ani na jiný pozemek v majetku MěÚ Pelhřimov
- výkopy budou náležitě zajištěny z hlediska bezpečnosti provozu vč. dopravního značení, které bude osazeno na náklady žadatele
- v průběhu výstavby budou plochy v majetku města Pelhřimova dotčené výstavbou udržovány dodavatelem stavebních prací v náležitém pořádku. V případě neuposlechnutí výzvy pracovníka TSMP k úklidu, bude dotčená plocha uklizena TSMP na účet dodavatelské firmy
- bude zajištěn bezpečný a čistý pohyb chodců
- po dokončení prací budou dotčené plochy v majetku města Pelhřimova protokolárně předány zástupci TSMP
- pokud nebudou doloženy hutní zkoušky, tak záruční doba hutnění zásypů bude 60 měsíců
- bude určena osoba odpovědná za dodržování pořádku, nahlášena písemně zástupci TSMP vč. kontaktu
- investor zodpovídá za únosnost konstrukce komunikací a požádá dotčené vlastníky sítí o vyjádření k ochraně přejezdných sítí
- budou dodrženy podmínky Vyjádření k existenci sítí veřejného osvětlení-při odkrytí a před záhozem kabelu jste povinni kontaktovat zástupce TSMP – ved.stř. V.O.

**Zvláštní užívání místních komunikací se neuděluje v zimním období a v nově vybudovaných komunikacích.**


Platnost tohoto vyjádření končí rok po jeho vystavení.

S pozdravem

Ing. Vojtěch Adamovský  
Vedoucí staveb a investic

Technické služby města Pelhřimova,  
příspěvková organizace  
Myslotínská 1740, 393 01 Pelhřimov  
IČO: 490 56 689 (19)





Průběžná

0 5 10 15  
m  
© TopGis, s.r.o.

© TopGis, s.r.o. 2016-2018 © ČÚZK





V Praze dne: 12. 5. 2021  
Vaše zn.:  
Naše zn.: RSD-312216/2021-2  
Vyřizuje: Hujková Alice  
Email: [alice.hujkova@rsd.cz](mailto:alice.hujkova@rsd.cz)  
Telefon: +420954909636

**WAY project s.r.o.**  
**projektování dopravních staveb**  
**Jarošovská 1126/II**  
**377 01 Jindřichův Hradec**

### **Vyjádření k existenci podzemních vedení k akci Komunikace pravý břeh Bělá**

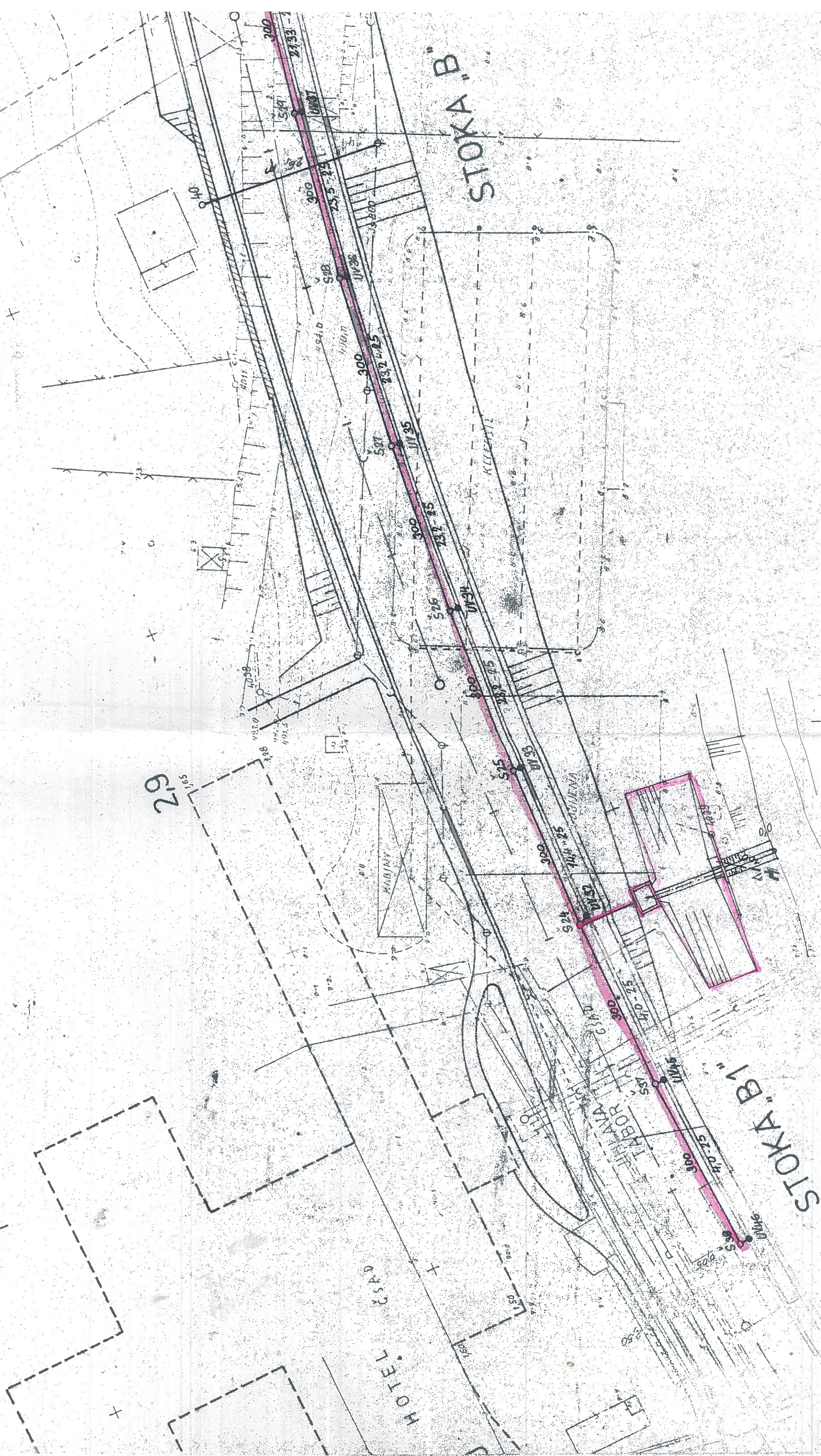
Na základě Vaší žádosti Vám sdělujeme, že Ředitelství silnic a dálnic, Správa Jihlava má v daném místě stávající silniční kanalizaci a retenční nádrž, která vyúsťuje do řeky Bělé (viz příloha).

Ing. Marie Tesařová  
ředitelka Správy Jihlava  
elektronicky podepsáno

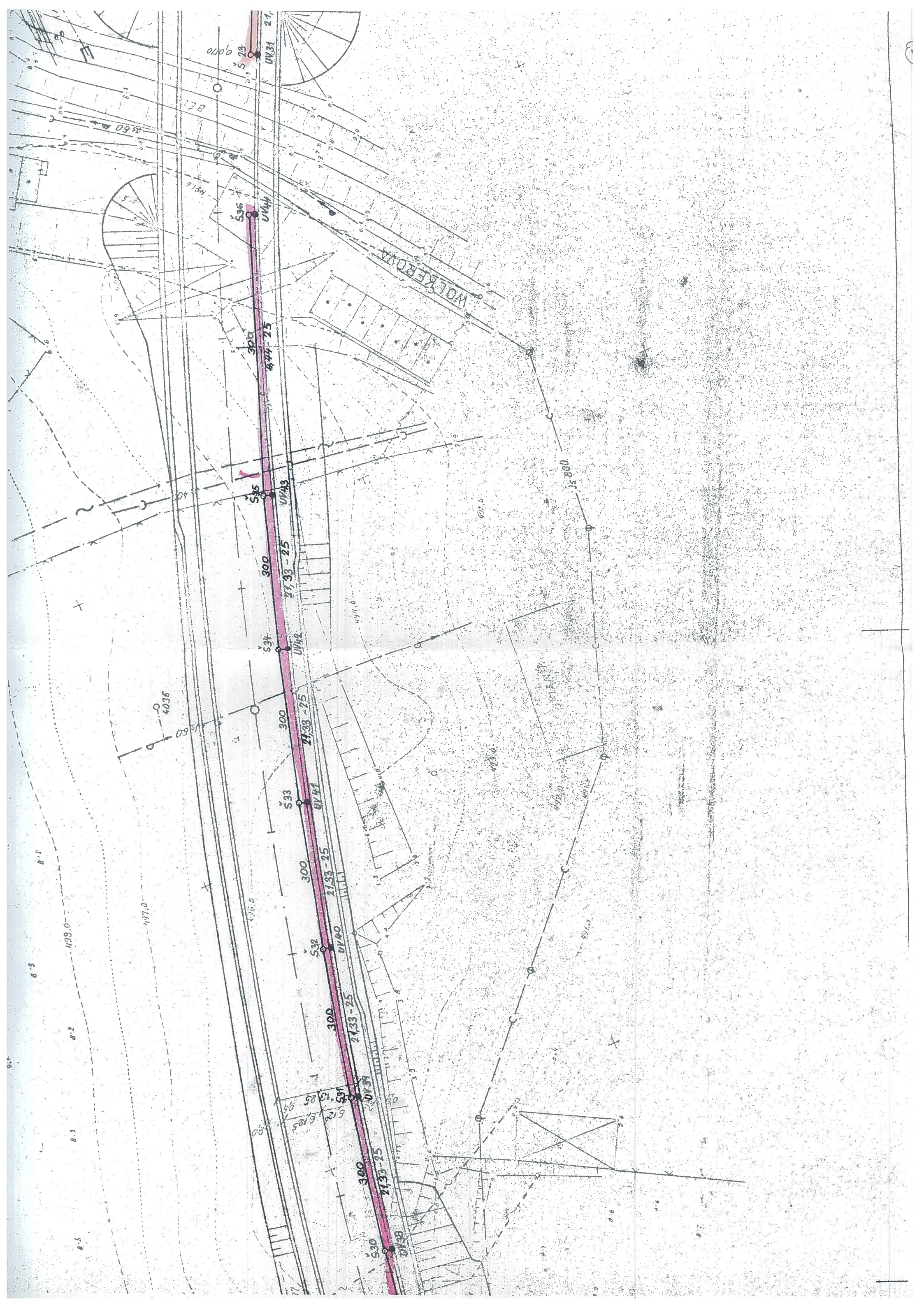
Adresa pro doručování:  
ŘSD ČR Správa Jihlava  
Kosovská 10a  
586 01 Jihlava

















ŘEDITELSTVÍ SILNIC A DÁLNIC ČR



Dne: 15. 11. 2021

Vaše zn.:

Naše zn.: RSD-312216/2021-3

PID: RSDBXBDPMP

Vyřizuje: Hujková Alice

Email: alice.hujkova@rsd.cz

Telefon: +420954909636

WAY project s.r.o.  
Ing. Pavla Jirků  
Jarošovská 1126/II  
377 01 Jindřichův Hradec

**Komunikace pravý břeh Bělá**

vyjádření k projektové dokumentaci ve stupni DUSP

Na základě Vaší žádosti Vám sdělujeme, že Ředitelství silnic a dálnic, Správa Jihlava jako majetkový správce silnic I. třídy v Kraji Vysočina souhlasí se stavbou komunikace pravý břeh Bělá v centrální části města Pelhřimova za dodržení níže uvedených podmínek.

Výše uvedenou stavbou dochází k dotčení pozemků ve vlastnictví České republiky, s příslušností hospodaření s majetkem státu Ředitelství silnic a dálnic ČR, p.č. 3507/1, p.č. 3507/2 a 3506/7, vše v k.ú. Pelhřimov.

Jedná se o realizaci komunikace a parkoviště s celkovou kapacitou 75 kolmých parkovacích stání. Navrhovaná stavba je situována v prostoru mezi silnicí č. I/34 České Budějovice – Havlíčkův Brod – Svitavy v ulici Průběžná a vodním tokem Bělá.

Plánovaná komunikace s parkovacími stáními je navrhována v úseku od navázání na stávající parkovací plochu obchodního centra (OC) s prodejnou Billa, po navázání na stávající parkovací plochu nacházející se v jihozápadní části průsečné křižovatky silnice č. I/34 se silnicí č. II/602 v ulici Slovanského bratrství a místní komunikací (MK) v ulici Václava Petřů. Stávající parkovací plocha v prostoru průsečné křižovatky je dopravně připojena sjezdem ze silnice č. I/34 ve vzdálenosti cca 65 m jižně od předmětné křižovatky (osově). Silnice I/34 je v daném úseku vedena jako intravilánová čtyřpruhová směrově nerozdělená komunikace.

Plánovaná komunikace s parkovacími místy – větev „10“ a větev „20“, je dle textové části navrhována dopravně připojit na silnici č. I/34 stávajícím sjezdem k areálu prodejny Billa, který je provozován jednosměrně, tzn. pouze na pravá odbočení. Projektová dokumentace dále řeší oddělení nového parkoviště od stávajícího parkoviště na pozemku p.č. 3506/6 v k.ú. Pelhřimov ve vlastnictví České republiky s příslušností hospodařit s majetkem státu Ředitelství silnic a dálnic ČR, provizorně betonovými svodidly. Dále je uvažováno s možností propojení obou parkovacích ploch v návaznosti na dořešení majetkoprávních vztahů ohledně stávajícího parkoviště a zrušením stávajícího sjezdu ze silnice I/34 v blízkosti již výše zmiňované průsečné křižovatky (textová část PD, STZ str.5).

Parkoviště je dle návrhu parkovacích stání o rozměrech 2,50 (2,75) x 4,50 m, pro pohybově postižené o rozměrech 3,50 x 5,80 m, určeno pro vozidla skupiny 1 – osobní a dodávkový automobil. Odvodnění komunikace a parkovací plochy je řešeno podélným a příčným spádem k obrubě na větví „10“, za obrubou průleh se vsakovací funkcí.

Součástí návrhu je řešení pohybu pěších z navrhované parkovací plochy. Navržen je propojovací chodník se schodištěm na jižní straně předmětné plochy, která navazuje na zpevněné plochy OC na jeho severovýchodním cípu a na stávající chodník podél západní strany silnice č. I/34.



Navrhovanou stavbou dochází k dotčení stávající retenční nádrže, která je součástí odvodňovacího zařízení silnice č. I/34. Dešťové vody z vozovky silnice č. I/34 jsou odváděny potrubím do nádrže a přepadem odtékají do vodního toku Bělá. Navrženo je její nahrazení zřízením kontrolní betonové šachty, situované v místě stávajícího potrubí cca 17,0 m směrem jižním od KÚ navrhované komunikace, do které bude připojeno nové betonové potrubí DN 500 s vyústěním do vodního toku. Potrubí bude šikmo zaříznuto a čelo bude odlážděno kamenem do betonového lože. K výše uvedenému řešení bylo vydáno stanovisko Povodí Vltavy, státním podnikem, závod Dolní Vltava, Grafická 36, 150 21 Praha 5 pod zn. PVL-35480/2021/240-Gá ze dne 14.6.2021. Veškeré prováděné práce na našem odvodnění (zahájení prací, veškeré změny oproti PD apod.) budou oznamovány a projednány s Ing. Miroslavem Lvem, tel. 724 207 903, email [miroslav.lev@rsd.cz](mailto:miroslav.lev@rsd.cz), popř. p. Alicí Hujkovou tel. 725 184 927, email [alice.hujkova@rsd.cz](mailto:alice.hujkova@rsd.cz). Dále požadujeme přizvat na kontrolní dny stavby. Po dokončení prací bude nové odvodnění včetně všech dokladů předáno do správy Ředitelství silnic a dálnic ČR, správa Jihlava.

V rámci stavby se uvažuje se s kácením cca 34 kusů náletových stromů (vzrostlých stromů) průměru kmene 150 – 550 cm a se smýcením křovin na ploše cca 540 m<sup>2</sup>. Náhradní výsadba se nenavrhuje.

Budoucí stavba je situována ve vzdálenosti cca 7,50 – 52,50 m od osy vozovky silnice č. I/34, zasahuje tak prakticky do celého jejího silničního ochranného pásma, které dle §30, odst.2) písm. b) zákona o pozemních komunikacích č. 13/1997 Sb., sahá do vzdálenosti 50 m od osy vozovky silnice č. I. třídy. Provedení stavby v silničním ochranném pásmu silnice I/34 povoluje Krajský úřad Kraje Vysočina, Odbor dopravy a silničního hospodářství, Žižkova 57, 587 33 Jihlava.

Dopravní připojení nové parkovací plochy bude řešeno výhradně přes stávající sjezd ze silnice I/34 do prodejního areálu OC a Billa. V žádném případě nelze do budoucna uvažovat s možností průjezdu – prakticky zobousměrnění vjezdu do areálu OC a Billa tzn. možnost odbočení vlevo ze silnice I/34, sjezdem ze stávající parkovací plochy v jihozápadní části průsečné křižovatky silnice I/34 se silnicí II/602.

Před zahájením stavebního řízení požadujeme do PD doplnit následující:

Doložit budoucí skladbu vozidel a předpokládanou intenzitu provozu – dle návrhu parkovací parkovacích stání lze předpokládat vozidla skupiny 1 – osobní a dodávková vozidla. Je však nutno jasně dokladovat do PD min. předpokládanou intenzitu provozu generovanou novým parkovištěm (příp. dopravní opatření na silnici č. I/34 v odpovídajících parametrech v souladu s ČSN).

Provést zakres silničního ochranného pásma silnice č. I/34.

Před zahájením stavebního řízení doložit ŘSD ČR, Správa Jihlava kompletní PD předkládanou na stavební úřad.

Stavební práce budou probíhat za stávajícího provozu tak, aby nebyla ohrožena bezpečnost silničního provozu. Případné dopravní značení omezující provoz po dobu stavebních prací bude osazeno dle požadavků příslušného DI PČR a na náklady investora dle TP 66 MDS. Zároveň Vás upozorňujeme, že Vaší činností nesmí dojít k poškození uvedené silnice ani ostatních jejích součástí a příslušenství. Pokud dojde vlivem vyvážení výkopku, popř. navážení materiálu na stavbu ke znečištění silnice, je nutné nečistoty ihned odstranit a uvést silnici do původního stavu.

S realizací stavby v ochranném pásmu silnice I/34 souhlasíme.

Platnost tohoto vyjádření stanovujeme na 2 roky od data jeho vydání.

S pozdravem

Ing. Marie Tesařová  
ředitelka Správy Jihlava  
elektronicky podepsáno

Quantcom, a.s.  
Křížíkova 237/36a  
186 00 Praha 8-Karlín  
IČ:28175492  
DIČ:CZ28175492  
Tel:226204111

WAY Project s.r.o.  
Jarošovská 1126/II  
Jindřichův Hradec  
377 01

Naše značka  
CR1124068

Vyřizuje / Linka  
Kopřivová / 226204111

Vystaveno  
16.2.2023

**Věc : Vyjádření k dokumentaci pro všechny stupně projektové dokumentace**

**Název akce/stavby : Komunikace pravý břeh Bělá, Pelhřimov.**

Na základě Vaší žádosti Vám sdělujeme následující :

Ve Vašem zájmovém území

**se v současné době nenachází síť elektronických komunikací (dále jen SEK)**


ve vlastnictví a správě společnosti Quantcom, a.s.

K Vámi předloženému záměru nemáme námitek, souhlasíme s vydáním rozhodnutí ve všech stupních projektové dokumentace.

Platnost tohoto vyjádření je 1rok od jeho vydání.

Při změně rozsahu stavby je nutno požádat naši organizaci o nové vyjádření k existenci sítě elektronických komunikací.

S přátelským pozdravem

 **Quantcom**  
Quantcom, a.s.  
Křížíkova 36a/237, 186 00 Praha 8 - Karlín  
IČO: 28175492 DIČ: CZ28175492



Dial Telecom, a.s.  
Křižíkova 237/36a  
186 00 Praha 8-Karlín  
IČ:28175492  
DIČ:CZ28175492  
Tel:226204111

WAY Project s.r.o.  
Jarošovská 1126/II  
Jindřichův Hradec  
377 01

Naše značka  
CR903643

Vyřizuje / Linka  
Kopřivová / 226204111

Vystaveno  
12.5.2021

**Věc : Vyjádření k dokumentaci pro všechny stupně projektové dokumentace**

**Název akce/stavby : Komunikace pravý břeh Bělá, Pelhřimov.**

Na základě Vaší žádosti Vám sdělujeme následující :

Ve Vámi vyznačeném prostoru stavby

**se v současné době nenachází v zemi žádné podzemní komunikační vedení**

ve vlastnictví a správě společnosti Dial Telecom, a.s.

K Vámi předloženému záměru nemáme námitek, souhlasíme s vydáním rozhodnutí ve všech stupních projektové dokumentace.

Platnost tohoto vyjádření je 1rok od jeho vydání.

Při změně rozsahu stavby je nutno požádat naši organizaci o nové vyjádření k existenci sítí elektronických komunikací.

S přátelským pozdravem

 **Dial Telecom**  
Dial Telecom, a.s.  
Křižíkova 237/36a, 186 00 Praha 8 - Karlín  
IČO: 28175492 DIČ: CZ28175492





Povodí Vltavy, státní podnik  
závod Dolní Vltava  
Grafická 36  
150 21 Praha 5

TEL.: 257 099 111  
FAX: 257 313 522

BANKOVNÍ SPOJENÍ:  
KOMERČNÍ BANKA, a.s. PRAHA 5  
č.ú.: 31632051/0100

**WAY project s.r.o.**  
**Josef Šedivý**  
**Jarošovská 1126/II**  
**377 02 Jindřichův Hradec**

VÁŠ DOPIS ZNAČKY/ZE DNE  
**28.4.2021**

NAŠE ZNAČKA  
**PVL-33080/2021/240-Gá**

VYŘIZUJE/LINKA  
**Ing. Dana Goldsteinová/215**

DATUM  
**14.5.2021**

[dana.goldsteinova@pvl.cz](mailto:dana.goldsteinova@pvl.cz)

**Ing. Petr Dalík/724614057** [petr.dalik@pvl.cz](mailto:petr.dalik@pvl.cz)

**Komunikace pravý břeh Bělá - existence podzemních vedení - sdělení správce povodí a správce významného vodního toku Bělá IDVT 10100245**

K.Ú.: **Pelhřimov** VODOPRÁVNÍ ÚŘAD : MÚ **Pelhřimov** KRAJ : **Vysočina**  
VODNÍ ÚTVAR : **DVL\_0350 Belá od pramene po ústí do toku Želivka (Hejlovka)**

Č.H.P.: **1-09-02-0180-0-00**

Dne 30.4.2021 jsme obdrželi Vaši žádost o informaci k zjištění podzemních vedení pro stavbu „Komunikace pravý břeh Bělá“. K žádosti je doložena situace se zákresem zájmového území, zpracovatel WAY project s.r.o. Josef Šedivý (duben 2021, zak. č. 939), stavebník Město Pelhřimov.

Jedná se využití plochy při pravém břehu řeky Bělé. Navržená stavba se téměř celou svou plochou nachází v záplavovém území Q<sub>100</sub> významného vodního toku Bělá, které bylo stanoveno Krajským úřadem Kraje Vysočina čj. KUJI 10971/2007 ze dne 13.2.2008. Stavba částí zasahuje i do aktivní zóny záplavového území tohoto vodního toku. Stavbou bude dotčen dle přiložené situace pozemek p.č. 3490/1 (vodní plocha), k.ú. Pelhřimov, který je ve vlastnictví ČR s právem hospodařit pro Povodí Vltavy, státní podnik. Jiné inženýrské sítě neevidujeme.

Jako příslušný správce povodí v dílčím povodí Dolní Vltavy, správce významného vodního toku Bělá a subjekt s právem hospodaření k pozemku ve vlastnictví ČR p.č. 3490/1, k.ú. Pelhřimov **sdělujeme** :

1. Vzhledem k tomu, že navrhovaná stavba se částečně nachází v AZZÚ, musí být provedena v souladu s ustanoveními § 67 vodního zákona. Jednotlivé stavební prvky je zde možné umístit pouze za předpokladu, že stavební objekty nebudou navyšovány nad stávající terén a nebudou tvořit překážku chodu velkých vod.
2. Podél vodního toku bude zachován manipulační pruh v šíři min. 6 m a přístupové cesty i pro pojezd těžkou technikou.
3. Případné majetkoprávní vypořádání k pozemku p.č. 3490/1 v k.ú. Pelhřimov ve vlastnictví ČR, ke kterému má Povodí Vltavy, právo hospodařit, bude řešeno po vydání stanoviska správce povodí k projektové dokumentaci pro územní řízení.

**Ing. Jan Goldbach**  
**vedoucí provozního střediska**  
**povrchových a podzemních vod**

Co : spis (PVL-7413/2021/SP)  
ZDV PS 7









**POVODÍ VLTAVY**

Povodí Vltavy, státní podnik  
závod Dolní Vltava  
Grafická 36  
150 21 Praha 5

TEL.: 257 099 111  
FAX: 257 313 522

BANKOVNÍ SPOJENÍ:  
KOMERČNÍ BANKA, a.s. PRAHA 5  
č.ú.: 31632051/0100

**WAY project s.r.o.**  
**Ing. Pavla Jirků**  
**Jarošovská 1126/II**  
**377 02 Jindřichův Hradec**

VÁŠ DOPIS ZNAČKY/ZE DNE  
**12.5.2021**

NAŠE ZNAČKA  
**PVL-35480/2021/240-Gá**

VYŘIZUJE/LINKA  
**Ing. Dana Goldsteinová/215**  
[dana.goldsteinova@pvl.cz](mailto:dana.goldsteinova@pvl.cz)  
**Ing. Petr Dalík/724614057** [petr.dalik@pvl.cz](mailto:petr.dalik@pvl.cz)  
**Eva Honsová/219** [eva.honsova@pvl.cz](mailto:eva.honsova@pvl.cz)

DATUM  
**14.6.2021**

**Komunikace pravý břeh Bělá - I. stanovisko správce povodí**  
**II. vyjádření správce významného vodního toku Bělá IDVT 10100245- účastníka řízení**

K.Ú.: **Pelhřimov** VODOPRÁVNÍ ÚŘAD : **MÚ Pelhřimov** KRAJ : **Vysočina** Č.H.P.: **1-09-02-0180-0-00**  
VODNÍ ÚTVAR PODZEMNÍCH VOD : **65200 Krystalinikum v povodí Sázavy** HGR : **6520**  
VODNÍ ÚTVAR POVRCHOVÝCH VOD: **DVL\_0350 Bělá od pramene po ústí do toku Želivka (Hejlovka)**

Dne 12.5.2021 jsme obdrželi žádost o stanovisko správce povodí k projektové dokumentaci ke společnému povolení „Komunikace pravý břeh Bělá“ (duben 2021, zak. č. 939), zpracovatel WAY project s.r.o., Jindřichův Hradec Ing. Pavla Jirků, Ing. Lubomír Hlom, 0100069, autorizovaný inženýr pro dopravní stavby, stavebník Město Pelhřimov. Dodatečně byly doloženy doplňující podklady - podélný profil, pracovní příčné řezy s vyznačením nové a stávající úrovně terénu, detaily vtokových objektů a výřez situace 1:100 a hydrotechnické výpočty vod z nových ploch a ze silnice I/34.

Předmětem projektové dokumentace je výstavba nové komunikace s parkovištěm pro parkování osobních vozidel při pravém břehu řeky Bělé na pozemcích p.č. 1567/1, 1568/1, 3506/7, 3507/1, 3507/2, 3507/3 a 3490/1 v k.ú. Pelhřimov. Navržena je výstavba dvoupruhové komunikace šířky 6,0 m s chodníky a s parkovacími plochami s celkovou kapacitou 75 parkovacích míst s kolmým řazením vozidel. Parkovací zálivy jsou odděleny od vozovky zapuštěnými parkovými obrubami. Konstrukce vozovek je navržena z dlažby z vibrolisovaného betonu (zatravnovací se širokou spárou), konstrukce chodníků ze zámkové dlažby. Pro odvodnění povrchu silnice a parkovacích ploch je využit příčný a podélný sklon vozovky. Srážková voda je sváděna k okraji vozovky podél obrub, které jsou na větvi „10“ vlevo osazeny přerušovaně po 1,0 m s mezerou 0,2 m. Mezery budou vyplněny betonovou dlaždicí ve stejné niveletě jako komunikace. Podél větve „10“ vlevo je navržen mělký průleh s drenážní vrstvou. V nejnižším místě bude průleh vyspádován až k vodnímu toku a břeh potoka bude upraven záhozem s proštěrkováním.

Součástí stavby je zatrubnění stávající „retenční nádrže“, která plnila funkci lapolu a sloužila k případnému zachycení ropných látek a která je součástí odvodňovacího zařízení silnice I/34. Vody z nádrže přetékají přepadem do vodního toku Bělá. Nádrž není funkční a bude vybouraná a zasypaná. V místě stávajícího potrubí bude zřízena kontrolní betonová šachta, do které bude připojeno nové betonové potrubí DN 500, které bude ústít do vodního toku. Potrubí bude šikmo zaříznuto a čelo bude odlážděné kamenem do betonového lože.



Nové zelené plochy, svahy násypů a zářezů a vsakovací průleh budou ohumusovány orníci a osejí se travou. V místě nových svahů bude použita geotextilie z důvodu zabránění půdní erozi a rychlejšímu uchycení vegetace.

Dle doložených hydrotechnických výpočtů je plocha dlažeb (komunikace, parkoviště) 2000 m<sup>2</sup> a plocha zatravněných ploch 2500 m<sup>2</sup>, celkem 0,45 ha. Celkový odtok z uvedených ploch byl stanoven 19,9 l/s.

Záměr se nachází ve vodním útvaru povrchových vod 0350 Bělá od pramene po ústí do toku Želivka (Hejlovka), jehož chemický stav je hodnocen jako dobrý a ekologický stav je hodnocen jako střední, a ve vodním útvaru podzemních vod 65200 Krystalinikum v povodí Sázavy, jehož chemický stav je hodnocen jako nevyhovující a kvantitativní stav jako vyhovující.

Navržená stavba se téměř celou svou plochou nachází v záplavovém území Q<sub>100</sub> významného vodního toku Bělá, které bylo stanoveno Krajským úřadem Kraje Vysočina čj. KUJI 10971/2007 ze dne 13.2.2008. Stavba částí zasahuje do aktivní zóny záplavového území tohoto vodního toku. V těchto místech je navrženo zvýšení terénu pro napojení komunikace jednotlivých stávajících parkovišť. Parkovací stání jsou umístěna mimo tuto aktivní zónu Q<sub>100</sub>.

Lokalita se nachází v ochranném pásmu (PHO) III. stupně vodárenské nádrže Švihov, mimo evidovaná ochranná pásma zdrojů podzemních vod, mimo CHOPAV.

Stavbou (chodníky a schodiště k vodnímu toku, výústní objekt dešťové kanalizace) bude dotčen pozemek p.č. 3490/1 (vodní plocha) v k.ú. Pelhřimov, ke kterému má Povodí Vltavy, právo hospodařit.

I. Na základě ustanovení § 54 odst. 4 zákona č. 254/2001 Sb., o vodách a o změně některých zákonů (vodní zákon) ve znění pozdějších předpisů, vyhlášky Ministerstva zemědělství č. 183/2018 Sb., o náležitostech rozhodnutí a dalších opatření vodoprávního úřadu a o dokladech předkládaných vodoprávnímu úřadu, ve znění pozdějších předpisů, vydává Povodí Vltavy, státní podnik, jako příslušný správce povodí v dílčím povodí Dolní Vltavy k předložené projektové dokumentaci následující

#### **s t a n o v i s k o :**

**A.** Z hlediska zájmů daných Národním plánem povodí Labe, Plánem dílčího povodí Dolní Vltavy [ustanovení § 24 až § 26 vodního zákona] **je** uvedený záměr **možný**, protože lze předpokládat, že záměrem nedojde ke zhoršení stavu vodního útvaru, a že nebude mít za následek nedosažení dobrého stavu. Toto hodnocení vychází z posouzení souladu daného záměru s výše uvedenými platnými dokumenty.

**B.** Z hlediska dalších zájmů daných vodním zákonem **souhlasíme** s umístěním a povolením stavby „Komunikace pravý břeh Bělá“ **s následujícími podmínkami :**

1. Při provádění prací nesmí dojít ke znečištění podzemních a povrchových vod závadnými látkami podle ustanovení § 39 vodního zákona (ropné látky). Na stavbě budou prostředky pro likvidaci případné havárie, pro stavbu bude vypracován jednoduchý havarijní a povodňový plán.
2. Při stavebních pracích budou učiněna opatření vedoucí k zamezení smyvu zeminy do vodního toku.
3. Vzhledem k tomu, že práce budou probíhat ve stanoveném záplavovém území je hotovitel stavby povinen po dobu provádění prací sledovat předpovědní službu ČHMU a zajistit vyklizení odplavitelného materiálu v případě předpovědi povodňového stavu. Zhotovitel stavby bude ve spojení s povodňovou komisí ORP Pelhřimov.
4. V záplavovém území nebude zřizováno zařízení staveniště, skladován odplavitelný stavební materiál ani parkována stavební mechanizace a technika a nebudou doplňovány provozní kapaliny.



Toto stanovisko správce povodí platí dva roky ode dne jeho vydání.

**II.** Povodí Vltavy, státní podnik, jako správce významného vodního toku Bělá IDVT 10100245 a subjekt s právem hospodařit k majetku ve vlastnictví státu Česká republika p.č. 3490/1 (vodní plocha) v k.ú. Pelhřimov - účastníka řízení **souhlasí** s výše uvedeným záměrem **za předpokladu** splnění následujících **podmínek** :

1. Budou splněny podmínky uvedené v části I. - stanovisko správce povodí.
2. Případné znečištění a narušení upraveného koryta Bělé při realizaci vtokových objektů bude neprodleně odstraněno na náklady zhotovitele.
3. Vybudované objekty v korytě toku zůstanou v majetku a správě investora stavby, tzn. včetně povinnosti je udržovat v řádném technickém stavu a opravovat na své náklady.
4. Zahájení a ukončení stavby bude předem oznámeno úsekovému technikovi Ing. Dalíkovi (tel. 724 614 057, e-mail: petr.dalik@pvl.cz) a budeme přizváni ke všem jednáním týkajících se našich zájmů. Po ukončení stavby budeme vyzváni k odsouhlasení provedených prací na dotčeném vodním toku.
5. Stavebník vyzve Povodí Vltavy, státní podnik, k uzavření smluvního vztahu, kterým budou sjednány podmínky pro umístění a užívání stavby na pozemku v právu hospodařit Povodí Vltavy, státní podnik a tento smluvní vztah bude uzavřen nejpozději do vydání rozhodnutí/opatření o provedení stavby.
6. Výzva k uzavření smluvního vztahu, doložená situací, zákresem záboru všech jednotlivých staveb do katastrální mapy, seznamem skutečně dotčených pozemků v právu hospodařit Povodí Vltavy, státní podnik (pokud je zábor pozemku po dobu výstavby odlišný od záboru trvalého charakteru (i služebnost), tak je třeba uvést rozsah obou záborů a zábor je nutno uvést včetně vyznačení případného umístění zařízení staveniště a včetně meziskládky vytěžené zeminy), předpokládanou výměrou jednotlivých záborů v m<sup>2</sup>, účelem záboru se specifikací staveb a objektů na něm umístěných, termínem zahájení a ukončení prací na pozemku, platným stanoviskem a dále dle stanoviska, bude doručena v dostatečném časovém předstihu na Povodí Vltavy, státní podnik, závod Dolní Vltava, majetkové oddělení, Grafická 36, 150 21 Praha 5, datovou schránkou nebo na e-mailovou adresu [podatelna@pvl.cz](mailto:podatelna@pvl.cz).
7. S ohledem na velikost dočasného záboru a délku jeho trvání bude dále uzavřen příslušný smluvní vztah na užívání pozemku po dobu stavby, a to do vydání rozhodnutí/opatření o provedení stavby.
8. Potvrzení situace/PD je možné od správce toku získat na základě či v rámci uzavírání smluvního vztahu.

Toto vyjádření není konečným návrhem na způsob a podmínky majetkoprávního vypořádání stavbou dotčeného majetku v právu hospodařit Povodí Vltavy, státní podnik. Povodí Vltavy, státní podnik, bude ještě dále posuzovat, zda a za jakých podmínek má dojít k uzavření jakékoli smlouvy. Vyjádření k výzvě stavebníka/vlastníka stavby, či následné uzavření jakékoli smlouvy, bude bezvýhradně provedeno písemnou formou, jako nezbytná podmínka pro další užívání pozemků v právu hospodařit Povodí Vltavy, státní podnik.

**Ing. Jiří Friedel**  
**ředitel závodu Dolní Vltava**

Bez přílohy.

Co : spis (PVL-2967/2021/SP)

ZDV PS 7

ZDV PS 1





**Sekce nakládání s majetkem Ministerstva obrany  
odbor ochrany územních zájmů a státního odborného dozoru**

Tychonova 1, Praha 6, PSČ 160 01, datová schránka hjyaavk

Sp. zn.: 44957/2021-1150-OÚZ-ČB  
SpMO 618/2021 - 754

České Budějovice 26. května 2021

WAY project s.r.o.  
Jarošovská 1126/II  
377 01 Jindřichův Hradec

**Vyjádření pro přípravu projektové dokumentace  
Komunikace pravý břeh Bělá, k.ú. Pelhřimov**

Odbor ochrany územních zájmů a státního odborného dozoru, Sekce nakládání s majetkem, **Ministerstvo obrany**, ve smyslu zákona č. 222/1999 Sb., o zajišťování obrany České republiky, ve znění pozdějších předpisů (dále jen „zákon o zajišťování obrany ČR“), příslušné dle ustanovení § 175 odst. 1 zákona č. 183/2006 Sb., o územním plánování a stavebním řádu (stavební zákon), ve znění pozdějších předpisů **vydává**

**vyjádření**

**pro potřeby zpracování projektové dokumentace stavebního záměru.**

- 1) Ministerstvo obrany neeviduje v řešené lokalitě inženýrské sítě a podzemní telekomunikační vedení.**
- 2) Území prověřovaného stavebního záměru stavby komunikace se nachází ve vymezeném území Ministerstva obrany, ve kterém dle § 175 stavebního zákona je umístění a povolení stavby podmíněno závazným souhlasným stanoviskem MO, a proto Ministerstvo obrany požaduje předložit projektovou dokumentaci zpracovanou v souladu s platnou legislativou k posouzení a vydání závazného stanoviska ve smyslu § 4 odst. 2 písm. a) stavebního zákona pro potřeby vedeného správního řízení.**

**Odůvodnění:**

Ministerstvo obrany v souladu se zmocněním v § 175 odst. 1 stavebního zákona a se zákonem o zajišťování obrany ČR provedlo po obdržení vaší žádosti o vydání vyjádření dotčeného orgánu v rámci předprojektové přípravy předběžné vyhodnocení výše uvedené akce.

Ad 1) Ministerstvo obrany prověřilo v souladu s § 161 stavebního zákona evidenci technické infrastruktury v jeho vlastnictví a konstatuje, že v řešené lokalitě stavebního záměru Odbor ochrany územních zájmů a státního odborného dozoru SNM MO neeviduje inženýrské sítě a podzemní telekomunikační vedení.

Ad 2) Daný stavební záměr je lokalizován v územích vymezených Ministerstvem obrany v souladu s § 175 stavebního zákona u stavebních úřadů. Zpracovaná projektová dokumentace vašeho stavebního záměru musí být komplexně posouzena, aby mohlo být Ministerstvem obrany deklarováno v rámci závazného stanoviska vydaného pro potřeby vedeného řízení, že realizace stavebního záměru provedená v souladu s projektovou dokumentací neohrozí naplnění veřejného zájmu na zajištění obrany a bezpečnosti státu.

**Toto vyjádření Ministerstva obrany má charakter předběžné informace a je platné 1 rok ode dne vydání.**

Kontaktní osoba: Petra Šislová, tel.č. 973 321 587

Petra Šislová  
vrchní referent  
oddělení ochrany územních zájmů

V další korespondenci, týkající se výše uvedené věci, uvádějte odkaz na sp. zn.: 44957/2021-1150-OÚZ-ČB tohoto vyjádření Ministerstva obrany ČR.

Adresa pro doručování:  
Ministerstvo obrany ČR,  
Sekce nakládání s majetkem,  
odbor ochrany územních zájmů a státního odborného dozoru,  
oddělení ochrany územních zájmů  
**Svatoplukova 84, 662 10 Brno**  
IČO: 60162694

**Sekce nakládání s majetkem Ministerstva obrany**  
**odbor ochrany územních zájmů a státního odborného dozoru**  
Tychonova 1, Praha 6, PSČ 160 01, datová schránka hjaavk

Sp.zn.: 113500/2021-1150-OÚZ-BR

Brno 7. června 2021

Výtisk č. 1

Počet listů: 1

WAY project s.r.o. projektování dopravních staveb  
Jarošovská 1126/II  
377 01 Jindřichův Hradec

**Závazné stanovisko pro územní rozhodnutí a stavební povolení**  
**Komunikace pravý břeh Bělá, k.ú. Pelhřimov**

Odbor ochrany územních zájmů a státního odborného dozoru, Sekce nakládání s majetkem, **Ministerstvo obrany**, v souladu se zmocněním v § 175 odst. 1 zákona č. 183/2006 Sb., o územním plánování a stavebním řádu (stavební zákon), ve znění pozdějších předpisů (dále jen „stavební zákon“), ve smyslu zákona č. 222/1999 Sb., o zajišťování obrany České republiky, ve znění pozdějších předpisů (dále jen „zákon o zajišťování obrany ČR“), a v souladu s Rozkazem ministra obrany č. 39/2011 - Zabezpečení výkonu působnosti MO ve věcech územního plánování a stavebního řádu, v platném znění, **vydává** ve smyslu § 4 odst. 2 písm. a) stavebního zákona pro potřeby vedeného řízení

**souhlasné závazné stanovisko**

**k záměru výstavby komunikace tak, jak byl doložen v písemné a grafické dokumentaci.**

Odůvodnění:

Ministerstvo obrany v souladu se zmocněním v § 175 odst. 1 stavebního zákona, dle § 161 téhož zákona a zákona o zajišťování obrany ČR provedlo po obdržení vaší žádosti o vydání závazného stanoviska dotčeného orgánu vyhodnocení předloženého záměru, prověřilo evidenci technické infrastruktury v jeho vlastnictví. Odbor ochrany územních zájmů a státního odborného dozoru SNM MO neeviduje inženýrské sítě a podzemní telekomunikační vedení, které by byly s daným stavebním záměrem v kolizi.

Daný stavební záměr je lokalizován v územích vymezených Ministerstvem obrany v souladu s § 175 stavebního zákona u stavebních úřadů. Tato vymezená území Ministerstva obrany jsou shodná s údaji o území poskytovanými Ministerstvem obrany pro ÚAP a jejich součástí jsou podrobné specifikace podmínek ve vymezeném území Ministerstva obrany a zákonná určení. Po posouzení stavebního záměru odbornými složkami Ministerstvo obrany konstatuje, že předložený stavební záměr není v rozporu se zájmy Ministerstva obrany a nekoliduje s ochranou zájmů Ministerstva obrany (viz ÚAP - jev 119).

Realizace stavebního záměru provedená v souladu s předloženou projektovou dokumentací neohroží naplnění veřejného zájmu na zajištění obrany a bezpečnosti státu.



**Toto závazné stanovisko Ministerstva obrany je platné 2 roky a musí být vyžádáno znovu, nebude-li během této doby stavba zahájena nebo dojde-li ke změnám v umístění, výšce nebo rozsahu stavby.**

Kontaktní osoba: Bc. Martin Sedlák, tel. 601 579 735



Bc. Martin Sedlák  
vrchní rada  
oddělení ochrany územních zájmů

V další korespondenci, týkající se výše uvedené věci, uvádějte odkaz na sp. zn.: 113500/2021-1150-OÚZ-BR tohoto závazného stanoviska Ministerstva obrany.

Adresa pro doručování:

Ministerstvo obrany,  
Sekce nakládání s majetkem,  
odbor ochrany územních zájmů a státního odborného dozoru,  
oddělení ochrany územních zájmů  
pracoviště OÚZ Brno  
Svatoplukova 2687/84, 662 10 Brno  
IČO: 60162694



www.iro.mvv.cz



člen skupiny MVV Energie CZ

Naše značka: 453

Vyřizuje: Ing. Petr Peroutka

**WAY project s.r.o.**

**Jarošovská 1126/II**

**377 01 Jindřichův Hradec**

Telefon: +420 565 349 225

Mobil: +420 727 946 650

Email: [petr.peroutka@mvv.cz](mailto:petr.peroutka@mvv.cz)

Datum: 11.06. 2021

**Věc: Vyjádření k existenci parovodních a teplovodních sítí na stavbu:  
Komunikace pravý břeh Bělá, kú. PELHŘIMOV**

V zájmovém území se **nenachází** žádné zařízení v našem majetku nebo správě. S předloženou stavbou souhlasíme bez dalších připomínek.

Toto vyjádření je platné po dobu dvou let.

S pozdravem

Ing. Petr Peroutka  
Obchodní úsek, vyjádření k sítím

